



**БЕЛОЯРСКИЙ РАЙОН
ХАНТЫ-МАНСИЙСКИЙ АВТОНОМНЫЙ ОКРУГ – ЮГРА**

АДМИНИСТРАЦИЯ БЕЛОЯРСКОГО РАЙОНА

ПОСТАНОВЛЕНИЕ

от 27 февраля 2023 года

№ 145

Об утверждении документации по планировке территории

В соответствии со статьей 45 Градостроительного кодекса Российской Федерации от 29 декабря 2004 года № 190-ФЗ, с Федеральным законом от 6 октября 2003 года № 131-ФЗ «Об общих принципах организации местного самоуправления в Российской Федерации», Постановлением Правительства Российской Федерации от 12 мая 2017 года № 564 «Об утверждении Положения о составе и содержании документации по планировке территории, предусматривающей размещение одного или нескольких линейных объектов» **п о с т а н о в л я ю:**

1. Утвердить прилагаемую документацию по планировке территории (проект межевания территории) линейного объекта: «Объекты обустройства Верхнеказымского нефтяного месторождения».

2. Опубликовать настоящее постановление в газете «Белоярские вести. Официальный выпуск» и разместить на официальном сайте органов местного самоуправления Белоярского района в сети «Интернет» в течение семи дней со дня подписания настоящего постановления.

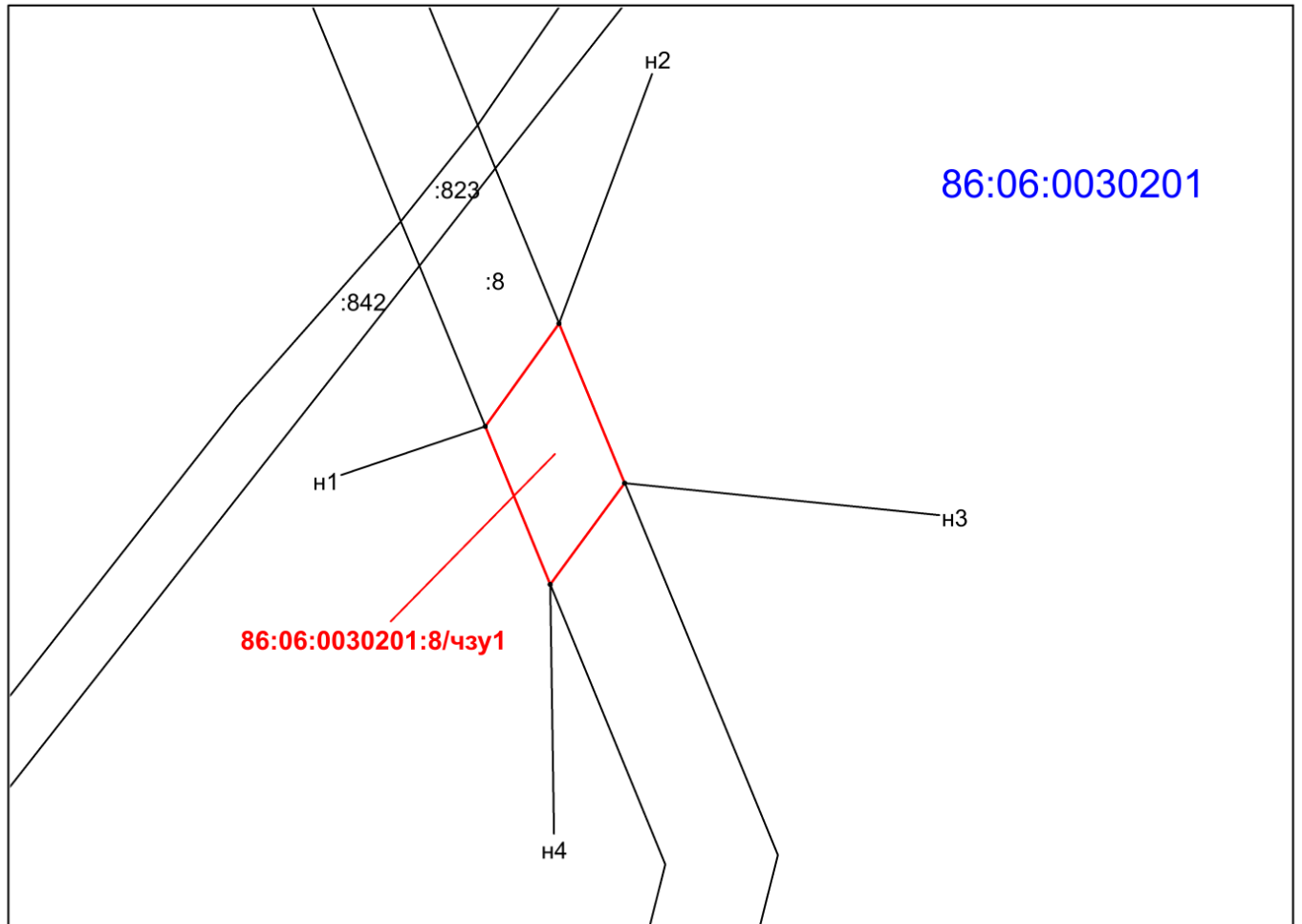
Глава Белоярского района

С.П.Маненков

ДОКУМЕНТАЦИЯ ПО ПЛАНИРОВКЕ ТЕРРИТОРИИ
(проект межевания территории) линейного объекта:
«Объекты обустройства Верхнеказымского нефтяного месторождения»







Раздел 1. Проект межевания территории. Графическая часть

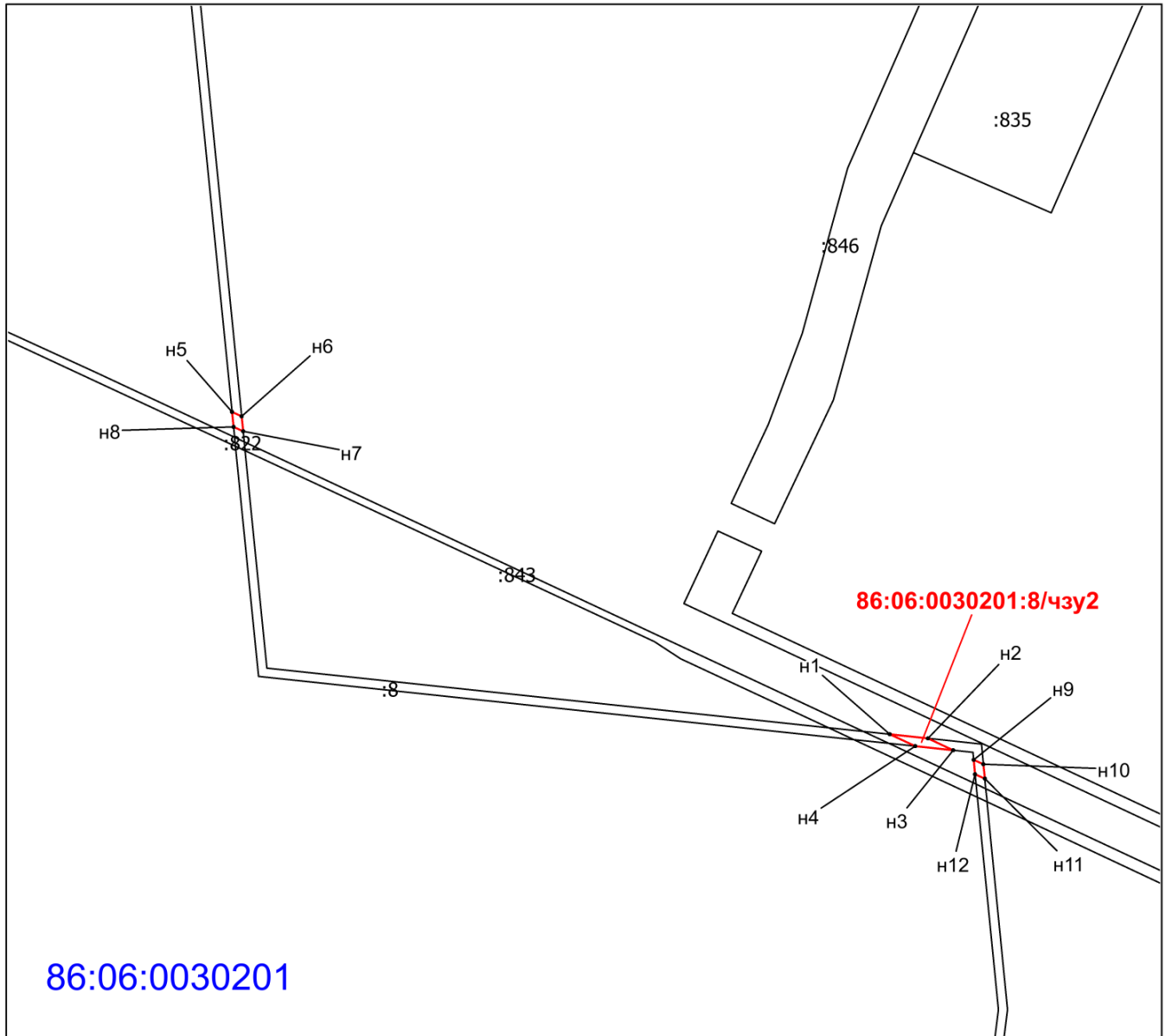
1.1. Чертежи межевания территории



Масштаб 1:1000

Условные обозначения:

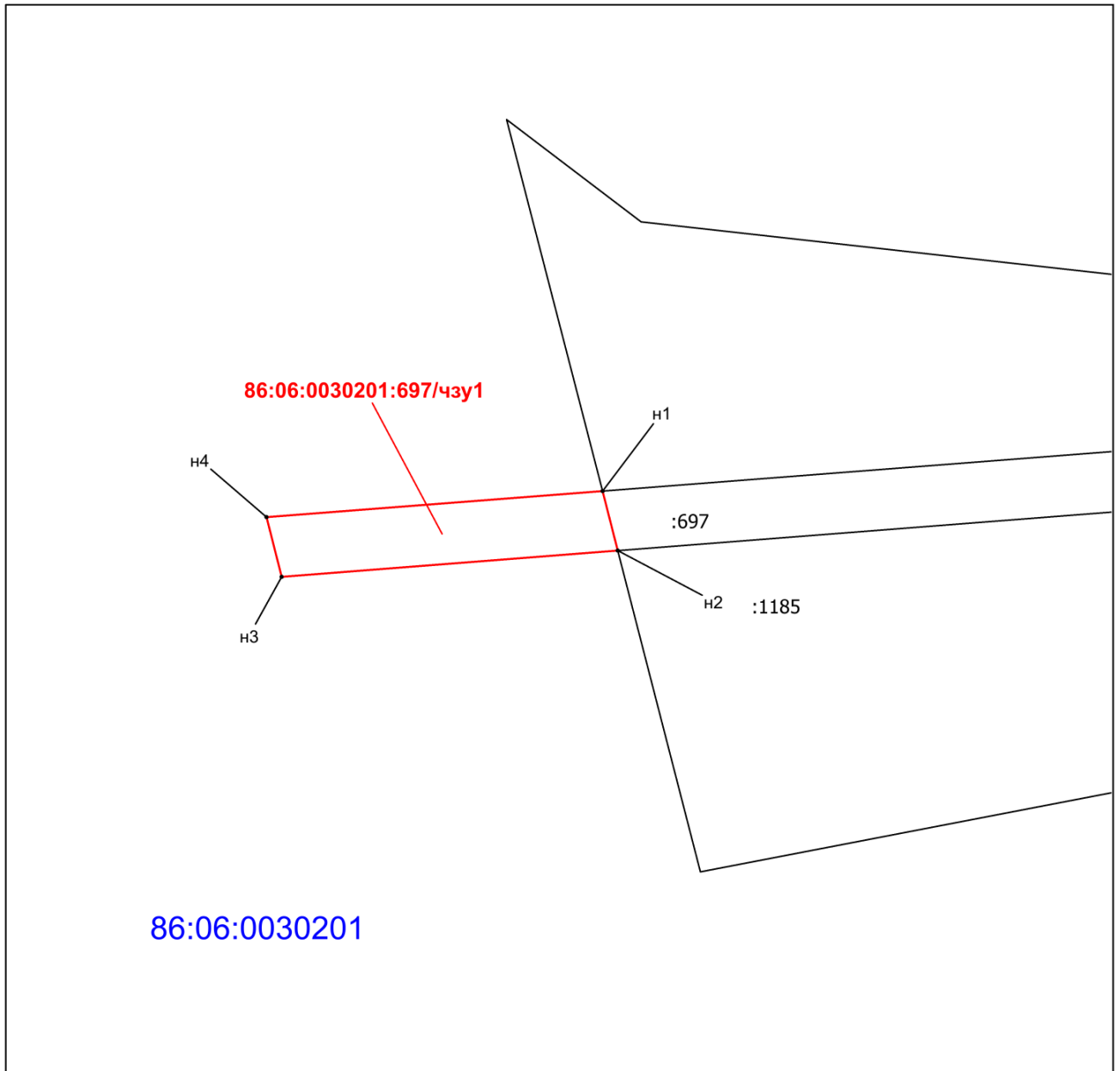
-  Граница образуемого земельного участка (части)
-  86:06:0030201:8/чзу1 Условный кадастровый номер образуемого участка (части)
-  86:06:0030201 Кадастровый номер квартала
-  :842 Номер земельного участка учтенного в ЕГРН
-  Границы земельных участков учтенных в ЕГРН
-  n1 Характерные точки и границы образуемого участка (части)



Масштаб 1:10000



Условные обозначения:

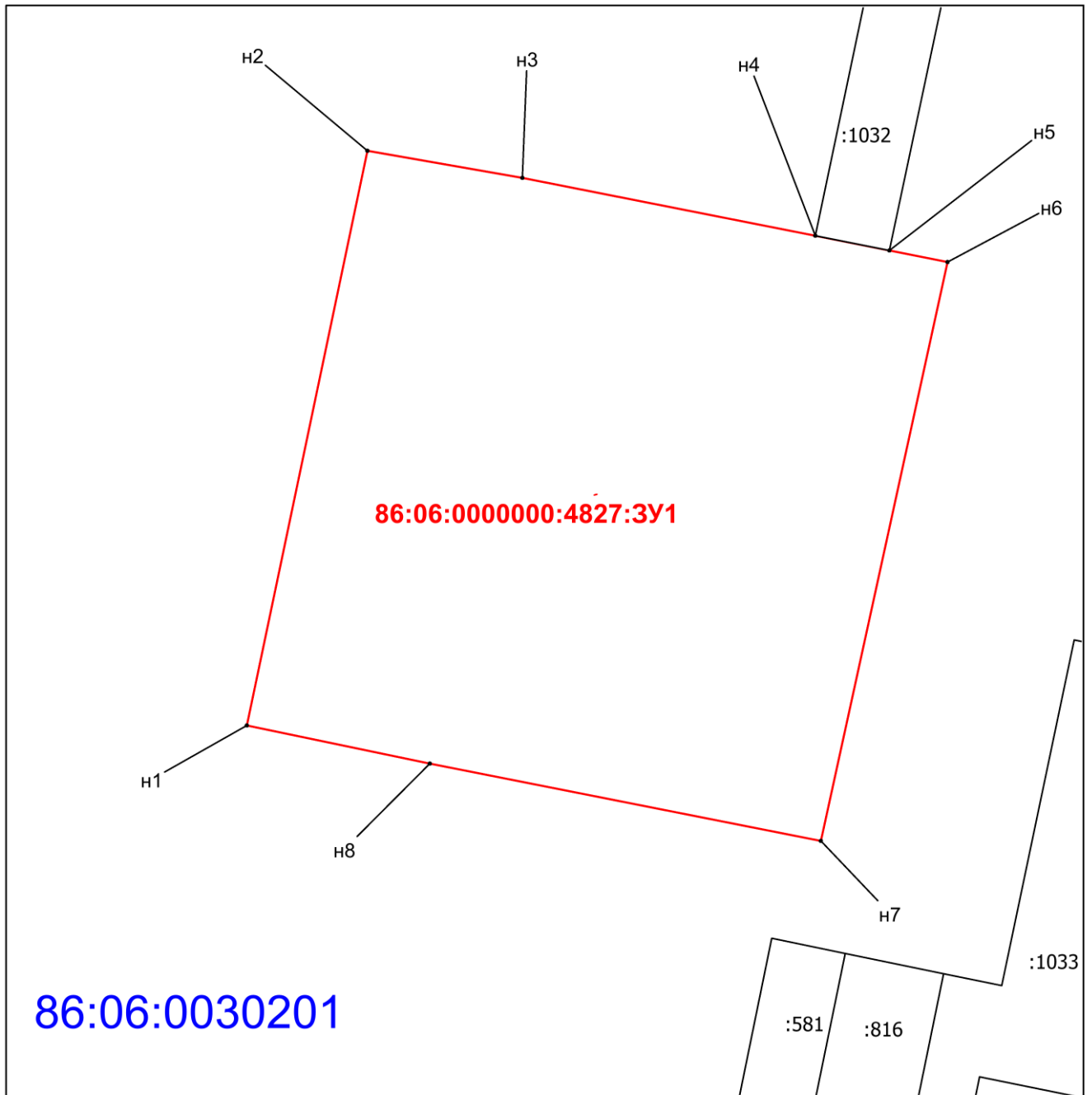
- Граница образуемого земельного участка (части)
- 86:06:0030201:8/чз2 Условный кадастровый номер образуемого участка (части)
- 86:06:0030201 Кадастровый номер квартала
- :843 Номер земельного участка учтенного в ЕГРН
- Границы земельных участков учтенных в ЕГРН
- n1 Характерные точки и границы образуемого участка (части)



Масштаб 1:10000

Условные обозначения:

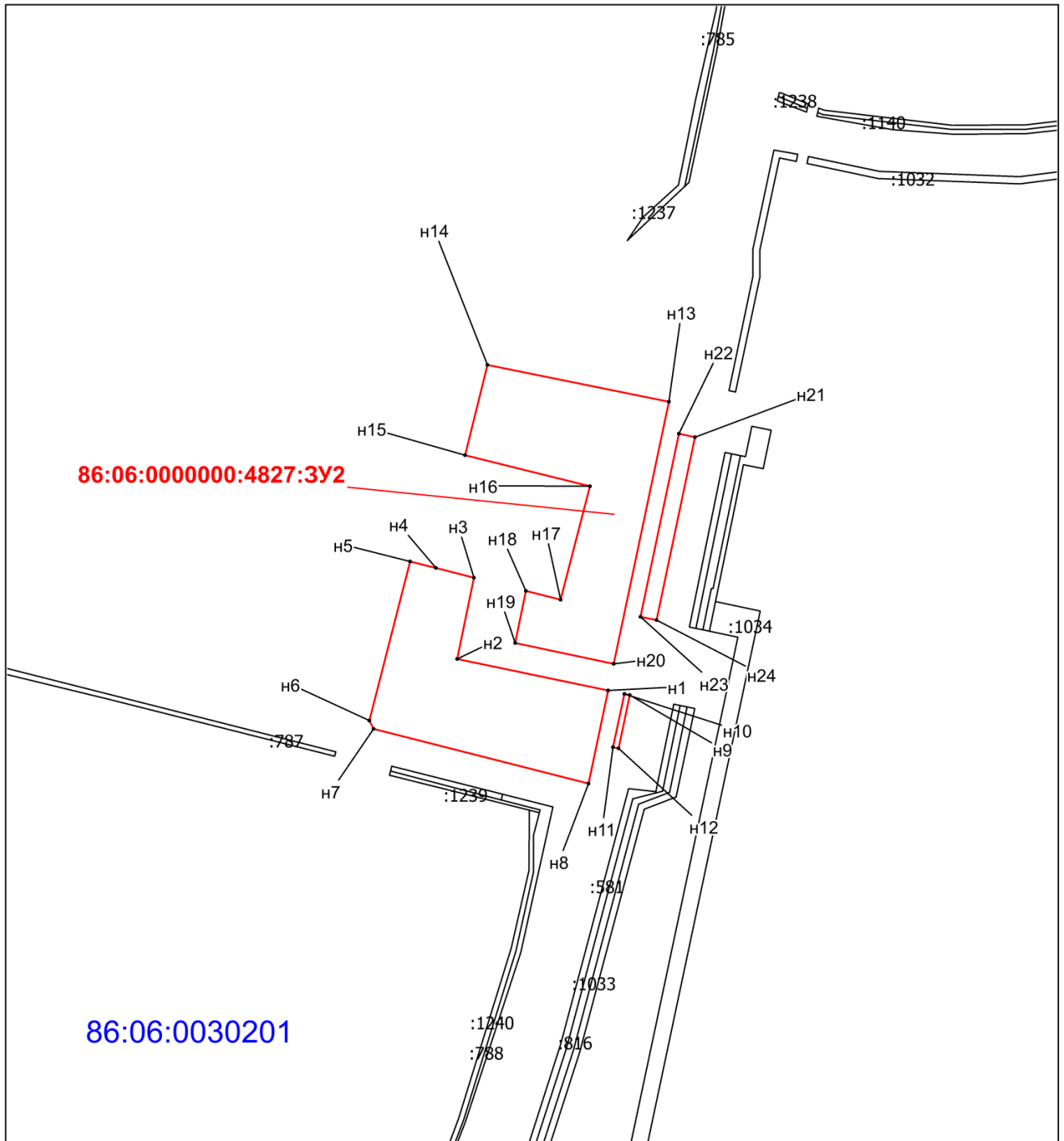
- | | |
|---|---|
|  | Граница образуемого земельного участка (части) |
| 86:06:0030201:697/чзy1 | Условный кадастровый номер образуемого участка (части) |
| 86:06:0030201 | Кадастровый номер квартала |
| :697 | Номер земельного участка учтенного в ЕГРН |
|  | Границы земельных участков учтенных в ЕГРН |
| н1 | Характерные точки и границы образуемого участка (части) |



Масштаб 1:10000

Условные обозначения:

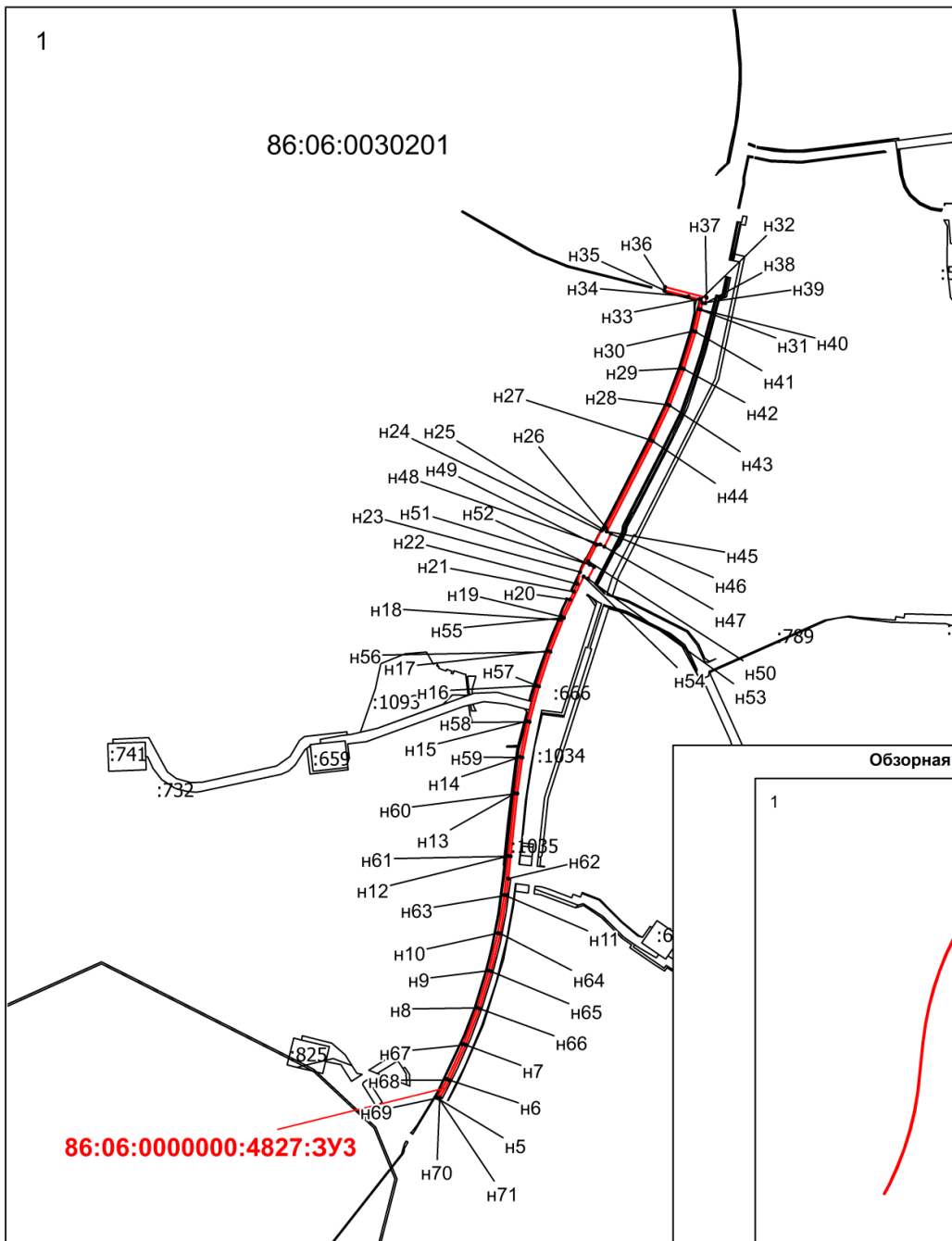
- Граница образуемого земельного участка (части)
- 86:06:0000000:4827:3У1 Условный кадастровый номер образуемого участка (части)
- 86:06:0030201 Кадастровый номер квартала
- :581 Номер земельного участка учтенного в ЕГРН
- Границы земельных участков учтенных в ЕГРН
- n1 Характерные точки и границы образуемого участка (части)



Масштаб 1:10000

Условные обозначения:

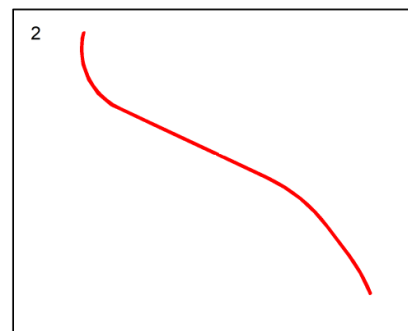
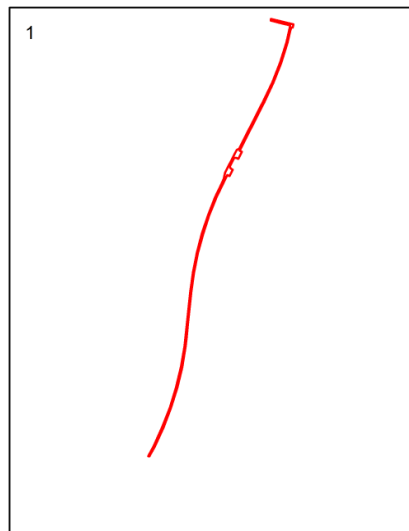
- Граница образуемого земельного участка (части)
- 86:06:0000000:4827:3У2 Условный кадастровый номер образуемого участка (части)
- 86:06:0030201 Кадастровый номер квартала
- :581 Номер земельного участка учтенного в ЕГРН
- Границы земельных участков учтенных в ЕГРН
- n1 Характерные точки и границы образуемого участка (части)



86:06:0000000:4827:3У3

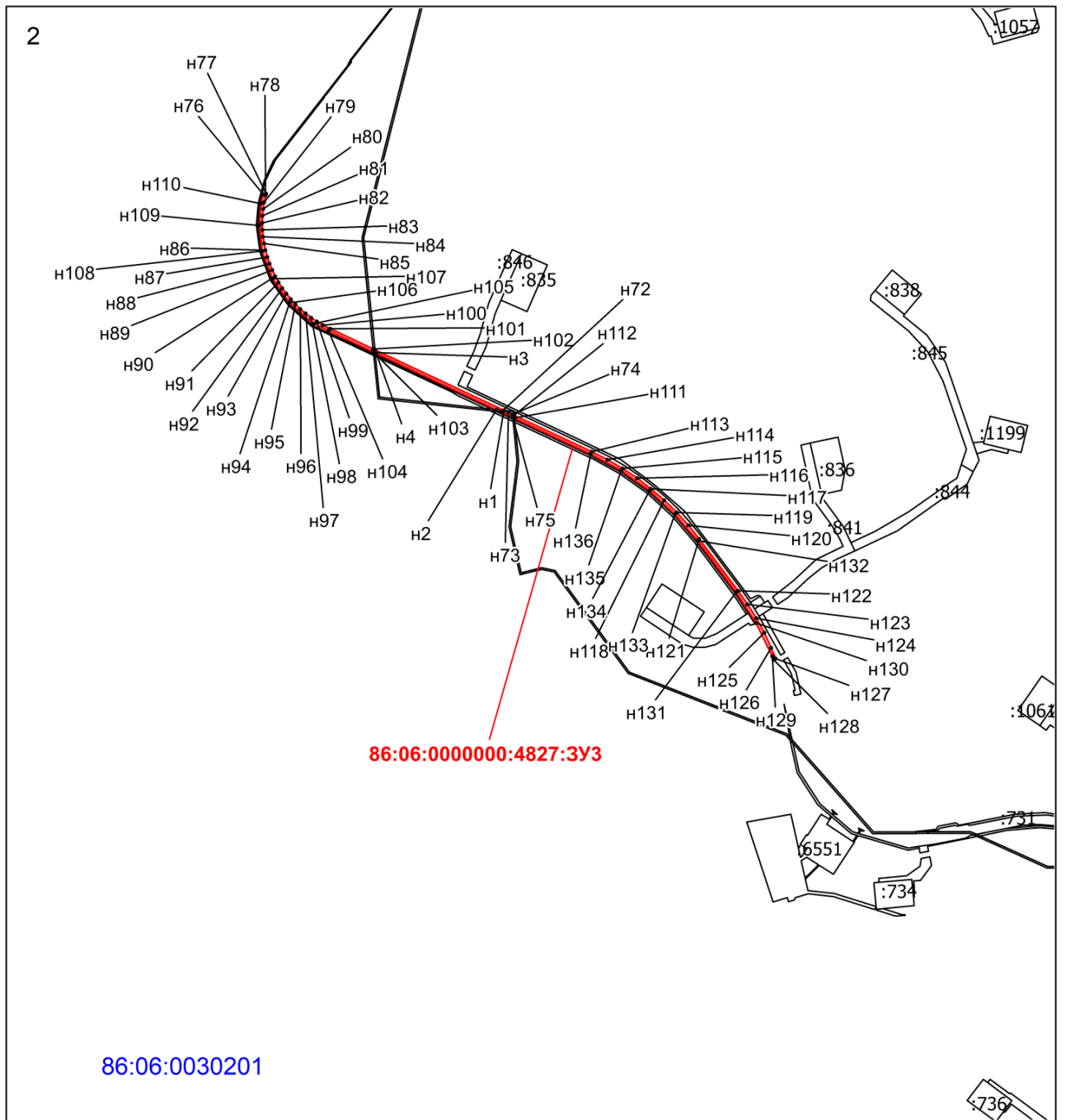
Масштаб 1:50000

Обзорная схема





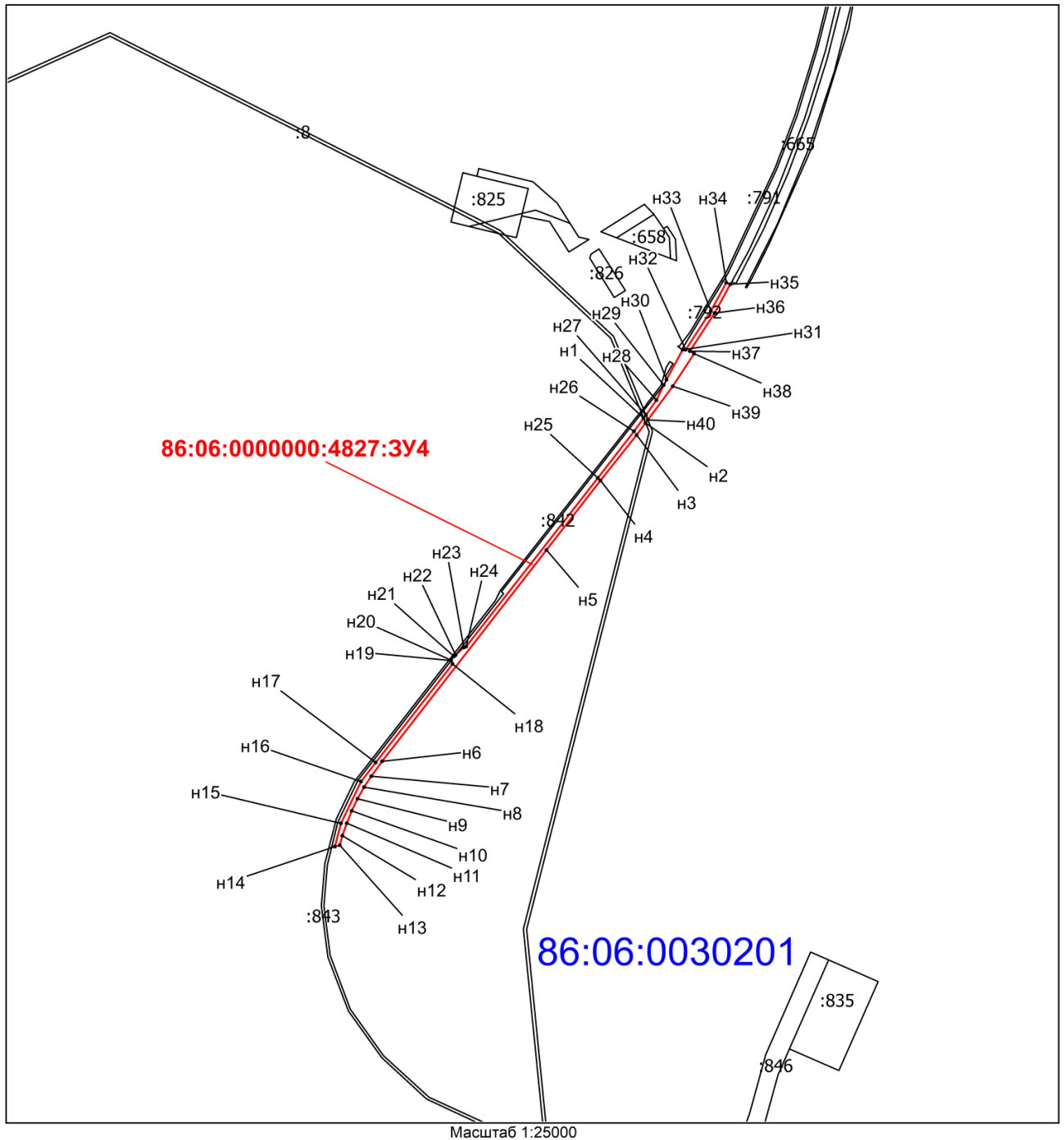
Условные обозначения:

- Граница образуемого земельного участка (части)
- 86:06:0000000:4827:3У3 Условный кадастровый номер образуемого участка (части)
- 86:06:0030201 Кадастровый номер квартала
- :825 Номер земельного участка учтенного в ЕГРН
- Границы земельных участков учтенных в ЕГРН
- н1 Характерные точки и границы образуемого участка (части)





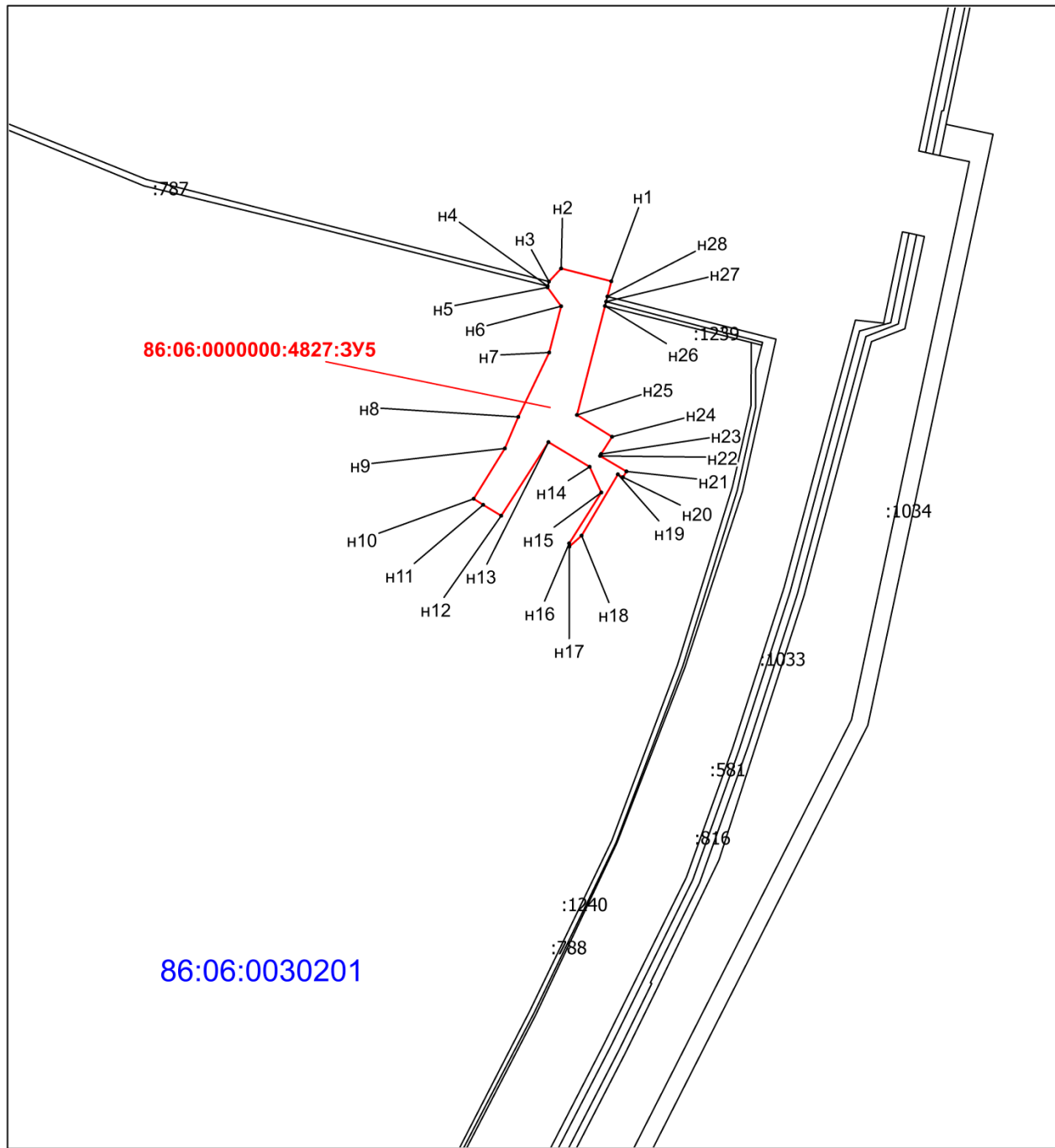
Условные обозначения:

	Граница образуемого земельного участка (части)
86:06:0000000:4827:3У3	Условный кадастровый номер образуемого участка (части)
86:06:0030201	Кадастровый номер квартала
:825	Номер земельного участка учтенного в ЕГРН
	Границы земельных участков учтенных в ЕГРН
n1	Характерные точки и границы образуемого участка (части)





Условные обозначения:

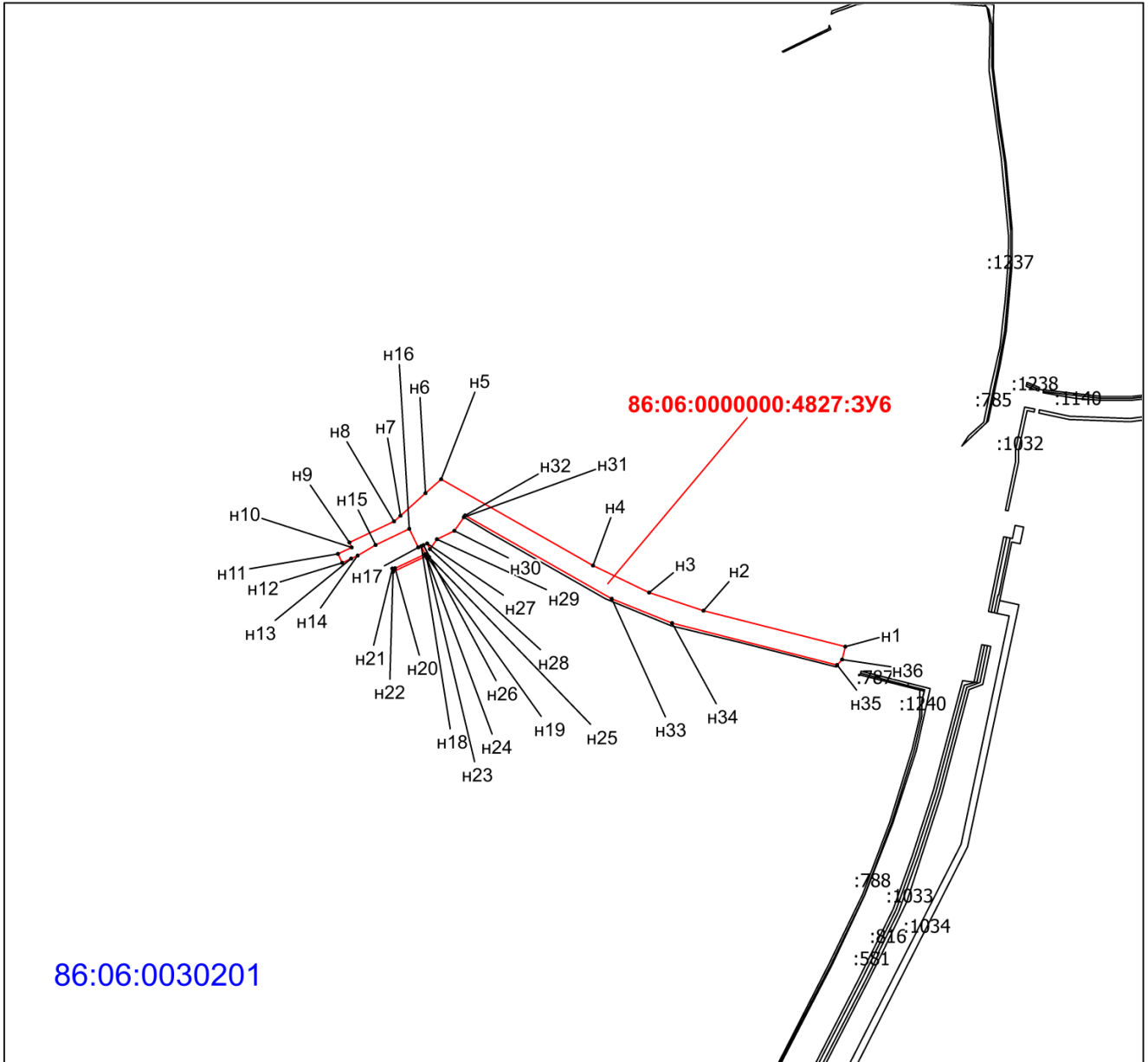
- | | |
|---|---|
|  | Граница образуемого земельного участка (части) |
| 86:06:0000000:4827:3У4 | Условный кадастровый номер образуемого участка (части) |
| 86:06:0030201 | Кадастровый номер квартала |
| :835 | Номер земельного участка учтенного в ЕГРН |
|  | Границы земельных участков учтенных в ЕГРН |
| n1 | Характерные точки и границы образуемого участка (части) |



Масштаб 1:10000

Условные обозначения:

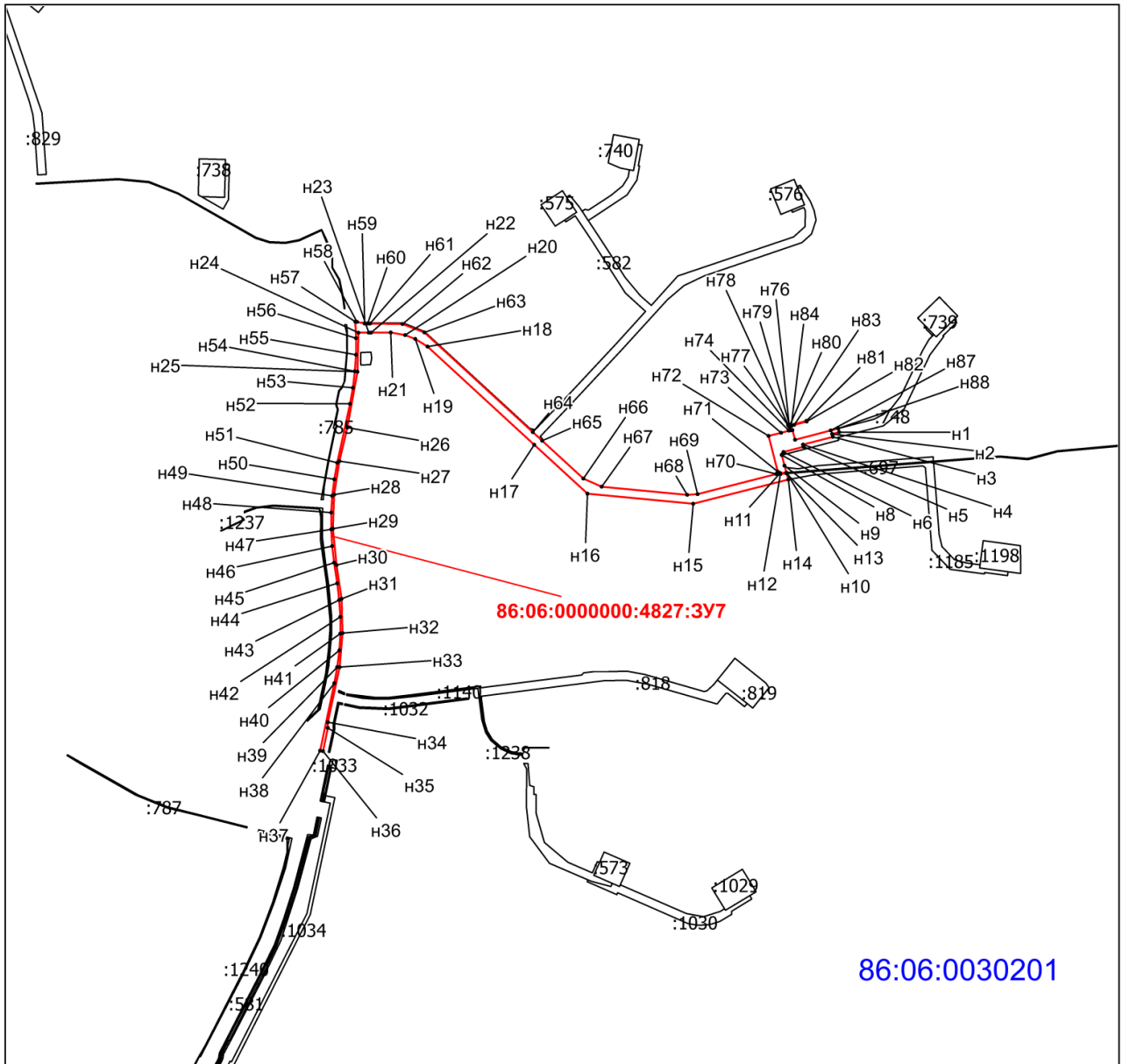
	Граница образуемого земельного участка (части)
86:06:0000000:4827:3У5	Условный кадастровый номер образуемого участка (части)
86:06:0030201	Кадастровый номер квартала
:787	Номер земельного участка учтенного в ЕГРН
	Границы земельных участков учтенных в ЕГРН
н1	Характерные точки и границы образуемого участка (части)



Масштаб 1:25000

Условные обозначения:

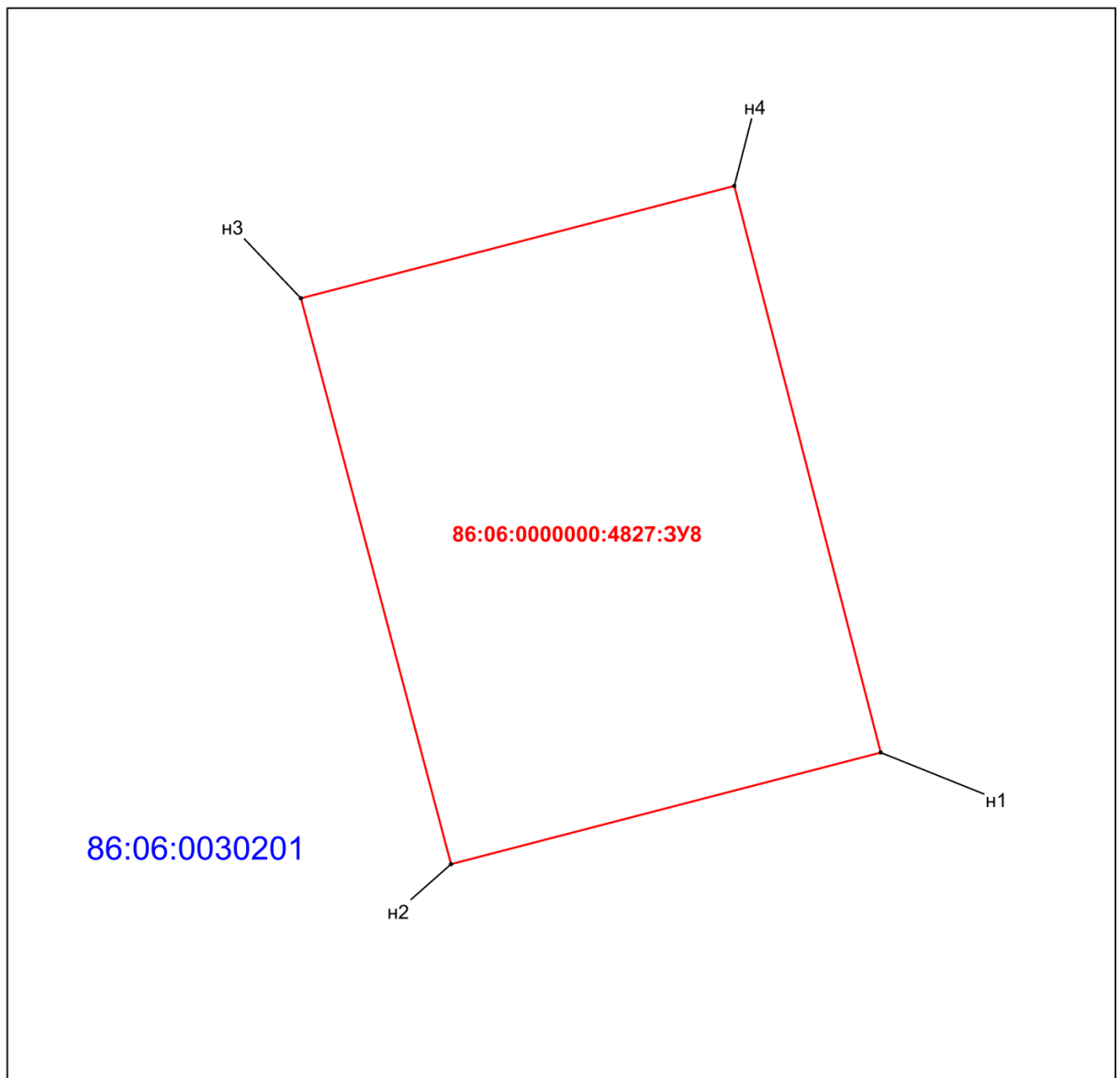
- Граница образуемого земельного участка (части)
- 86:06:0000000:4827:3У6 Условный кадастровый номер образуемого участка (части)
- 86:06:0030201 Кадастровый номер квартала
- :788 Номер земельного участка учтенного в ЕГРН
- Границы земельных участков учтенных в ЕГРН
- n1 Характерные точки и границы образуемого участка (части)



Масштаб 1:25000



Условные обозначения:

- Граница образуемого земельного участка (части)
- 86:06:0000000:4827:3У7 Условный кадастровый номер образуемого участка (части)
- 86:06:0030201 Кадастровый номер квартала
- :829 Номер земельного участка учтенного в ЕГРН
- Границы земельных участков учтенных в ЕГРН
- н1 Характерные точки и границы образуемого участка (части)



Масштаб 1:25000

Условные обозначения:

- | | |
|---|---|
|  | Граница образуемого земельного участка (части) |
| 86:06:0000000:4827:3У8 | Условный кадастровый номер образуемого участка (части) |
| 86:06:0030201 | Кадастровый номер квартала |
| :829 | Номер земельного участка учтенного в ЕГРН |
|  | Границы земельных участков учтенных в ЕГРН |
| n1 | Характерные точки и границы образуемого участка (части) |

Раздел 2. Проект межевания территории. Текстовая часть

2.1. Перечень образуемых земельных участков

Земельные участки, подлежащие межеванию и способы их образования

№ п/п	Номер земельного участка (части)	Площадь земельного участка (части), кв.м.	Категория земель/целевое назначение лесов	Кадастровый квартал	Способы образования земельных участков
1	86:06:0000000:4827:3У1	9000	Земли лесного фонда/ эксплуатационные леса	86:06:0030201	Образование восьми земельных участков путем раздела земельного участка с кадастровым номером 86:06:0000000:4827 с сохранением исходного в измененных границах, расположенного: Ханты–Мансийский автономный округ – Югра, Белоярский район, Белоярское лесничество
2	86:06:0000000:4827:3У2	200300			
3	86:06:0000000:4827:3У3	307000	Земли лесного фонда/ эксплуатационные, защитные леса		
4	86:06:0000000:4827:3У4	66300			
5	86:06:0000000:4827:3У5	41500	Земли лесного фонда/ эксплуатационные леса		
6	86:06:0000000:4827:3У6	217300			
7	86:06:0000000:4827:3У7	473513			
8	86:06:0000000:4827:3У8	6900			
9	86:06:0030201:8/чзу1	363	Земли лесного фонда/ защитные леса		Образование двух частей земельного участка с кадастровым номером 86:06:0030201:8, расположенного: Ханты-Мансийский автономный округ - Югра, Белоярский район
10	86:06:0030201:8/чзу2	1665	Земли лесного фонда/ эксплуатационные леса		
11	86:06:0030201:697/чзу1	559	Земли лесного фонда/ эксплуатационные леса		Образование одной части земельного участка с кадастровым номером 86:06:0030201:697, расположенного: Ханты-Мансийский автономный округ - Югра, Белоярский район, Ватлорский лицензионный участок, Белоярское лесничество, Казымское участковое лесничество, Урочище Нумто, кварталы №№ 818, 819

Характеристика образуемых земельных участков (частей)

№ п/п	Номер земельного участка (части)	Площадь земельного участка (части), кв.м.	Номер учетной записи в государственном лесном реестре	Адрес земельного участка и его местоположение
1	86:06:0000000:4827:3У1	9000	86/01/002/2023-01/00002	Ханты-Мансийский автономный округ - Югра, Белоярский район, Верхнеказымское нефтяное месторождение, Белоярское лесничество, Казымское участковое лесничество, Курьёхское урочище, квартал №965
2	86:06:0000000:4827:3У2	200300	86/01/002/2023-01/00003	Ханты-Мансийский автономный округ - Югра, Белоярский район, Верхнеказымское нефтяное месторождение, Белоярское лесничество, Казымское участковое лесничество, Курьёхское урочище, квартал №965

3	86:06:0000000:4827:3У3	307000	86/01/002/2023-01/00004	Ханты-Мансийский автономный округ - Югра, Белоярский район, Верхнеказымское нефтяное месторождение, Белоярское лесничество, Казымское участковое лесничество, Курьёхское урочище, кварталы №965, 1108, 1109
4	86:06:0000000:4827:3У4	66300	86/01/002/2023-01/00005	Ханты-Мансийский автономный округ - Югра, Белоярский район, Верхнеказымское нефтяное месторождение, Белоярское лесничество, Казымское участковое лесничество, Курьёхское урочище, кварталы №965, 1108
5	86:06:0030201:8/чзу1	363	86/01/002/2023-01/00006	Ханты-Мансийский автономный округ - Югра, Белоярский район, Верхнеказымское нефтяное месторождение, Белоярское лесничество, Казымское участковое лесничество, Курьёхское урочище, квартал №1108
6	86:06:0030201:8/чзу2	1665	86/01/002/2023-01/00007	Ханты-Мансийский автономный округ - Югра, Белоярский район, Верхнеказымское нефтяное месторождение, Белоярское лесничество, Казымское участковое лесничество, Курьёхское урочище, квартал №1109
7	86:06:0000000:6597	367000	86/01/002/2023-01/00008	Ханты-Мансийский автономный округ - Югра, Белоярский район, Верхнеказымское, Ватлорское нефтяные месторождения, Белоярское лесничество, Казымское участковое лесничество, Курьёхское урочище, квартал 1109, 1263, 1264, 1431
8	86:06:0000000:6524	2300	86/01/002/2023-01/00009	Ханты-Мансийский автономный округ - Югра, Белоярский район, Ватлорское нефтяное месторождение, Белоярское лесничество, Казымское участковое лесничество, Курьёхское урочище, квартал 1431
9	86:06:0000000:6600	43800	86/01/002/2023-01/00010	Ханты-Мансийский автономный округ - Югра, Белоярский район, Ватлорское нефтяное месторождение, Белоярское лесничество, Казымское участковое лесничество, Курьёхское урочище, квартал 1431
10	86:06:0000000:6515	70900	86/01/002/2023-01/00011	Ханты-Мансийский автономный округ - Югра, Белоярский район, Ватлорское нефтяное месторождение, Белоярское лесничество, Казымское участковое лесничество, Курьёхское урочище, квартал 1431
11	86:06:0000000:6518	9800	86/01/002/2023-01/00012	Ханты-Мансийский автономный округ - Югра, Белоярский район, Ватлорское нефтяное месторождение, Белоярское лесничество, Казымское участковое лесничество, Курьёхское урочище, квартал 1431
12	86:06:0000000:6510	1800	86/01/002/2023-01/00013	Ханты-Мансийский автономный округ - Югра, Белоярский район, Ватлорское нефтяное месторождение, Белоярское лесничество, Казымское участковое лесничество, Курьёхское урочище, квартал 1431
13	86:06:0000000:6795	4300	86/01/002/2023-01/00014	Ханты-Мансийский автономный округ - Югра, Белоярский район, Ватлорское нефтяное месторождение, Белоярское лесничество, Казымское участковое лесничество, Курьёхское урочище, квартал 1430, 1431
14	86:06:0000000:6509	1200	86/01/002/2023-01/00015	Ханты-Мансийский автономный округ - Югра, Белоярский район, Ватлорское нефтяное месторождение, Белоярское лесничество, Казымское участковое лесничество, Курьёхское урочище, квартал 1430, 1431

15	86:06:0000000:6516	9100	86/01/002/2023-01/00016	Ханты-Мансийский автономный округ - Югра, Белоярский район, Ватлорское нефтяное месторождение, Белоярское лесничество, Казымское участковое лесничество, Курьёхское урочище, квартал 1430
16	86:06:0000000:6539	13300	86/01/002/2023-01/00017	Ханты-Мансийский автономный округ - Югра, Белоярский район, Ватлорское нефтяное месторождение, Белоярское лесничество, Казымское участковое лесничество, Курьёхское урочище, квартал 1430
17	86:06:0000000:6505	314400	86/01/002/2023-01/00018	Ханты-Мансийский автономный округ - Югра, Белоярский район, Верхнеказымское, Ватлорское нефтяные месторождения, Белоярское лесничество, Казымское участковое лесничество, Курьёхское урочище, квартал 1109, 1262, 1263, 1264, 1431
18	86:06:0000000:6595	7400	86/01/002/2023-01/00019	Ханты-Мансийский автономный округ - Югра, Белоярский район, Ватлорское нефтяное месторождение, Белоярское лесничество, Казымское участковое лесничество, Курьёхское урочище, квартал 1431
19	86:06:0000000:6565	55900	86/01/002/2023-01/00020	Ханты-Мансийский автономный округ - Югра, Белоярский район, Ватлорское нефтяное месторождение, Белоярское лесничество, Казымское участковое лесничество, Курьёхское урочище, квартал 1431
20	86:06:0000000:6525	174000	86/01/002/2023-01/00021	Ханты-Мансийский автономный округ - Югра, Белоярский район, Верхнеказымское нефтяное месторождение, Белоярское лесничество, Казымское участковое лесничество, Курьёхское урочище, квартал 965, 1108
21	86:06:0000000:4827:3У5	41500	86/01/002/2023-01/00022	Ханты-Мансийский автономный округ - Югра, Белоярский район, Верхнеказымское нефтяное месторождение, Белоярское лесничество, Казымское участковое лесничество, Курьёхское урочище, квартал 965
22	86:06:0000000:4827:3У6	217300	86/01/002/2023-01/00023	Ханты-Мансийский автономный округ - Югра, Белоярский район, Верхнеказымское нефтяное месторождение, Белоярское лесничество, Казымское участковое лесничество, Курьёхское урочище, квартал 965
23	86:06:0000000:4827:3У7	473513	86/01/002/2023-01/00024	Ханты-Мансийский автономный округ - Югра, Белоярский район, Верхнеказымское нефтяное месторождение, Белоярское лесничество, Казымское участковое лесничество, Курьёхское урочище, кварталы 817, 818, 965
24	86:06:0000000:4827:3У8	6900	86/01/002/2023-01/00025	Ханты-Мансийский автономный округ - Югра, Белоярский район, Верхнеказымское нефтяное месторождение, Белоярское лесничество, Казымское участковое лесничество, Курьёхское урочище, квартал 818
25	86:06:0030201:697/чзу1	559	86/01/002/2023-01/00026	Ханты-Мансийский автономный округ - Югра, Белоярский район, Верхнеказымское нефтяное месторождение, Белоярское лесничество, Казымское участковое лесничество, Курьёхское урочище, квартал 818
26	86:06:0000000:6566	137000	86/01/002/2023-01/00027	Ханты-Мансийский автономный округ - Югра, Белоярский район, Верхнеказымское нефтяное месторождение, Белоярское лесничество, Казымское участковое лесничество, Курьёхское урочище, квартал 817, 965

Границы образуемых и изменяемых земельных участков определяются в соответствии с градостроительным регламентом и нормами отвода земельных участков для конкретных видов деятельности, установленными в соответствии с Федеральными законами и техническими регламентам.

Качественные и количественные характеристики испрашиваемых земельных (лесных) участков приведены ниже.

Площадь участков

Общая площадь-всего	В том числе									
	лесные земли					нелесные земли				
	покрытые лесной растительностью	в том числе покрытые лесными культурами	лесные питомники, плантации	непокрытые лесной растительностью	Итого	дороги	просеки	болота	другие	Итого
1	2	3	4	5	6	7	8	9	10	11
Участок №1										
86:06:0000000:4827:3У1										
0,9000	0,0000	0,0000	0,0000	0,2400	0,2400	0,1200	0,0000	0,5000	0,0400	0,6600
Участок №2										
86:06:0000000:4827:3У2										
20,0300	0,0000	0,0000	0,0000	0,3200	0,3200	0,8000	0,0000	8,3100	10,6000	19,7100
Участок №3										
86:06:0000000:4827:3У3										
30,7000	0,0000	0,0000	0,0000	4,7300	4,7300	11,7500	0,0000	11,5200	2,7000	25,9700
Участок №4										
86:06:0000000:4827:3У4										
6,6300	0,0000	0,0000	0,0000	0,0000	0,0000	6,6300	0,0000	0,0000	0,0000	6,6300
Участок №5										
86:06:0030201:8/чзУ1										
0,0363	0,0000	0,0000	0,0000	0,0000	0,0000	0,0363	0,0000	0,0000	0,0000	0,0363
Участок №6										
86:06:0030201:8/чзУ2										
0,1665	0,0000	0,0000	0,0000	0,0000	0,0000	0,1665	0,0000	0,0010	0,0000	0,1665
Участок №7										
86:06:0000000:6597										
36,7000	0,0000	0,0000	0,0000	0,0000	0,0000	17,7700	0,0000	9,4800	9,4500	36,7000
Участок №8										
86:06:0000000:6524										
0,2300	0,0000	0,0000	0,0000	0,0000	0,0000	0,0600	0,0000	0,0000	0,1700	0,2300
Участок №9										
86:06:0000000:6600										
4,3800	0,0000	0,0000	0,0000	0,0000	0,0000	0,0000	0,0000	1,4100	2,9700	4,3800
Участок №10										
86:06:0000000:6515										
7,0900	0,0000	0,0000	0,0000	0,0000	0,0000	0,0000	0,0000	0,0000	7,0900	7,0900
Участок №11										
86:06:0000000:6518										
0,9800	0,0000	0,0000	0,0000	0,0000	0,0000	0,0200	0,0000	0,9600	0,0000	0,9800
Участок №12										
86:06:0000000:6510										
0,1800	0,0000	0,0000	0,0000	0,0000	0,0000	0,0000	0,0000	0,1800	0,0000	0,1800
Участок №13										
86:06:0000000:6795										

0,4300	0,0000	0,0000	0,0000	0,0000	0,0000	0,0000	0,0000	0,4300	0,0000	0,4300
Участок №14										
86:06:0000000:6509										
0,1200	0,0000	0,0000	0,0000	0,0000	0,0000	0,0000	0,0000	0,1200	0,0000	0,1200
Участок №15										
86:06:0000000:6516										
0,9100	0,0000	0,0000	0,0000	0,0000	0,0000	0,0000	0,0000	0,9100	0,0000	0,9100
Участок №16										
86:06:0000000:6539										
1,3300	0,0000	0,0000	0,0000	0,0000	0,0000	0,0000	0,0000	0,0000	1,3300	1,3300
Участок №17										
86:06:0000000:6505										
31,4400	0,0000	0,0000	0,0000	0,6701	0,6701	2,9900	0,0000	27,6098	0,1701	30,7699
Участок №18										
86:06:0000000:6595										
0,7400	0,0000	0,0000	0,0000	0,0000	0,0000	0,0000	0,0000	0,7400	0,0000	0,7400
Участок №19										
86:06:0000000:6565										
5,5900	0,0000	0,0000	0,0000	1,3200	1,3200	0,1900	0,0000	4,0600	0,0200	4,2700
Участок №20										
86:06:0000000:6525										
17,4000	0,0000	0,0000	0,0000	3,5600	3,5600	9,5700	0,0000	4,0600	0,2100	13,8400
Участок №21										
86:06:0000000:4827:3У5										
4,1500	0,0000	0,0000	0,0000	0,0000	0,0000	0,0000	0,0000	1,4100	2,7400	4,1500
Участок №22										
86:06:0000000:4827:3У6										
21,7300	0,0000	0,0000	0,0000	4,2900	4,2900	0,1200	0,0000	6,6300	10,6900	17,4400
Участок №23										
86:06:0000000:4827:3У7										
47,3513	0,0000	0,0000	0,0000	5,1712	5,1712	3,2165	0,0010	16,6685	22,2941	42,1801
Участок №24										
86:06:0000000:4827:3У8										
0,6900	0,0000	0,0000	0,0000	0,0000	0,0000	0,0000	0,0000	0,6900	0,0000	0,6900
Участок №25										
86:06:0030201:697/чзу1										
0,0559	0,0000	0,0000	0,0000	0,0000	0,0000	0,0000	0,0000	0,0258	0,0301	0,0559
Участок №26										
86:06:0000000:6566										
13,7000	0,0000	0,0000	0,0000	0,0100	0,0100	10,8100	0,0000	0,3900	2,4900	13,6900
Всего по отводу:										
253,6600	0,0000	0,0000	0,0000	20,3113	20,3113	64,2483	0,0010	96,1051	72,9943	233,3487

Сведения об особо защитных участках лесов (ОЗУ), особо охраняемых природных территориях

Наименование участкового лесничества	Наименование урочища (при наличии)	Виды ОЗУ, наименование ООПТ, виды зон с особыми условиями использования территорий	Перечень лесных кварталов или их частей	Перечень лесных выделов или их частей	Площадь (га)
1	2	3	4	5	6
-	-	-	-	-	-

Характеристика насаждений лесных участков

Целевое назначение лесов	Участковое лесничество/урочище (при наличии)	Номер квартала	Номер выдела	Преобладающая порода	Площадь(га)/запас древесины (куб.м)	В том числе по группам возраста древостоя (куб.м)				
						Молодняки	Средне-возрастные	Приспевающие	Спелые и перестойные	
1	2	3	4	5	6	7	8	9	10	
Участок №1										
86:06:0000000:4827:3У1										
Эксплуатационные	Казымское/Курьёхское	965	6		0,1200	/	-	Дороги		
Эксплуатационные	Казымское/Курьёхское	965	17	С	0,2300	/	0	Вырубка		
Эксплуатационные	Казымское/Курьёхское	965	36		0,5100	/	-	Болото верховое сфагновое др.порода:С, зарастание: 5%		
Эксплуатационные	Казымское/Курьёхское	965	124		0,0400	/	-	Профиля		
Итого по участку:					0,9000	/	0	0	0	0
Участок №2										
86:06:0000000:4827:3У2										
Эксплуатационные	Казымское/Курьёхское	965	6		0,8000	/	-	Дороги		
Эксплуатационные	Казымское/Курьёхское	965	12		10,0500	/	-	Прочие земли		
Эксплуатационные	Казымское/Курьёхское	965	17	С	0,3200	/	0	Вырубка		
Эксплуатационные	Казымское/Курьёхское	965	21		8,1600	/	-	Болото верховое сфагновое др.порода:С, зарастание: 5%		
Эксплуатационные	Казымское/Курьёхское	965	36		0,1500	/	-	Болото верховое сфагновое др.порода:С, зарастание: 5%		
Эксплуатационные	Казымское/Курьёхское	965	51		0,2300	/	-	Трассы коммуникаций		
Эксплуатационные	Казымское/Курьёхское	965	124		0,3200	/	-	Профиля		
Итого по участку:					20,0300	/	0	0	0	0
Участок №3										
86:06:0000000:4827:3У3										
Защитные	Казымское/Курьёхское	1108	22		0,0300	/	-	Дороги		
Эксплуатационные	Казымское/Курьёхское	965	6		1,7400	/	-	Дороги		
Эксплуатационные	Казымское/Курьёхское	965	34		7,2300	/	-	Болото верховое сфагновое др.порода:С, зарастание: 5%		
Эксплуатационные	Казымское/Курьёхское	965	37	С	0,5600	/	0	Вырубка		
Эксплуатационные	Казымское/Курьёхское	965	47	С	0,0100	/	0	Вырубка		
Эксплуатационные	Казымское/Курьёхское	965	51		0,2400	/	-	Трассы коммуникаций		
Эксплуатационные	Казымское/Курьёхское	965	53	С	0,3600	/	0	Вырубка		
Эксплуатационные	Казымское/Курьёхское	965	54		0,3700	/	-	Болото верховое сфагновое др.порода:С, зарастание: 5%		
Эксплуатационные	Казымское/Курьёхское	965	56		0,0500	/	-	Болото верховое сфагновое др.порода:С, зарастание: 5%		
Эксплуатационные	Казымское/Курьёхское	965	67	С	1,2600	/	0	Вырубка		
Эксплуатационные	Казымское/Курьёхское	965	80		0,9900	/	-	Болото верховое сфагновое др.порода:С, зарастание: 5%		
Эксплуатационные	Казымское/Курьёхское	965	89	С	1,7100	/	0	Вырубка		
Эксплуатационные	Казымское/Курьёхское	965	111		2,3600	/	-	Трассы коммуникаций		
Эксплуатационные	Казымское/Курьёхское	965	122		0,0200	/	-	Реки		
Эксплуатационные	Казымское/Курьёхское	965	124		0,0600	/	-	Профиля		
Эксплуатационные	Казымское/Курьёхское	1109	39	С	0,0300	/	0	Вырубка		

Эксплуатационные	Казымское/ Курьёхское	1109	42		0,1400	/	-	Болото верховое сфагновое др.порода:С, зарастание: 5%		
Эксплуатационные	Казымское/ Курьёхское	1109	46	С	0,8000	/	0	Вырубка		
Эксплуатационные	Казымское/ Курьёхское	1109	47		9,9800	/	-	Дороги		
Эксплуатационные	Казымское/ Курьёхское	1109	56		2,7400	/	-	Болото верховое сфагновое др.порода:С, зарастание: 5%		
Эксплуатационные	Казымское/ Курьёхское	1109	73		0,0200	/	-	Профиля		
Итого по участку:					30,7000	/	0	0	0	0
Участок №4										
86:06:0000000:4827:3У4										
Защитные	Казымское/ Курьёхское	1108	22		6,4800	/	-	Дороги		
Эксплуатационные	Казымское/ Курьёхское	965	6		0,1500	/	-	Дороги		
Итого по участку:					6,6300	/	0	0	0	0
Участок №5										
86:06:000030201:8/чзУ1										
Защитные	Казымское/ Курьёхское	1108	22		0,0363	/	-	Дороги		
Итого по участку:					0,0363	/	0	0	0	0
Участок №6										
86:06:00030201:8/чзУ2										
Эксплуатационные	Казымское/ Курьёхское	1109	47		0,1655	/	-	Дороги		
Эксплуатационные	Казымское/ Курьёхское	1109	56		0,0010	/	-	Болото верховое сфагновое др.порода:С, зарастание: 5%		
Итого по участку:					0,1665	/	0	0	0	0
Участок №7										
86:06:0000000:6597										
Эксплуатационные	Казымское/ Курьёхское	1109	47		1,7100	/	-	Дороги		
Эксплуатационные	Казымское/ Курьёхское	1109	58		2,0700	/	-	Болото верховое сфагновое др.порода:С, зарастание: 5%		
Эксплуатационные	Казымское/ Курьёхское	1109	75		0,0300	/	-	Зимники		
Эксплуатационные	Казымское/ Курьёхское	1263	42		7,4100	/	-	Болото верховое осоко-сфагновое др.порода:С, зарастание: 10%		
Эксплуатационные	Казымское/ Курьёхское	1263	53		14,0300	/	-	Дороги		
Эксплуатационные	Казымское/ Курьёхское	1263	89		5,8700	/	-	Трассы коммуникаций		
Эксплуатационные	Казымское/ Курьёхское	1264	117		0,9700	/	-	Дороги		
Эксплуатационные	Казымское/ Курьёхское	1264	126		0,0600	/	-	Трассы коммуникаций		
Эксплуатационные	Казымское/ Курьёхское	1431	35		1,0300	/	-	Дороги		
Эксплуатационные	Казымское/ Курьёхское	1431	59		3,5200	/	-	Трассы коммуникаций		
Итого по участку:					36,7000	/	0	0	0	0
Участок №8										
86:06:0000000:6524										
Эксплуатационные	Казымское/ Курьёхское	1431	35		0,0600	/	-	Дороги		
Эксплуатационные	Казымское/ Курьёхское	1431	59		0,1700	/	-	Трассы коммуникаций		
Итого по участку:					0,2300	/	0	0	0	0
Участок №9										
86:06:0000000:6600										
Эксплуатационные	Казымское/ Курьёхское	1431	30		1,4100	/	-	Болото верховое осоко-сфагновое др.порода:С, зарастание: 10%		

Эксплуатационные	Казымское/ Курьёхское	1431	80		2,9400	/	-	Трассы коммуникаций			
Эксплуатационные	Казымское/ Курьёхское	1431	90		0,0300	/	-	Реки			
Итого по участку:					4,3800	/	0	0	0	0	0
Участок №10											
86:06:0000000:6515											
Эксплуатационные	Казымское/ Курьёхское	1431	80		7,0900	/	-	Трассы коммуникаций			
Итого по участку:					7,0900	/	0	0	0	0	0
Участок №11											
86:06:0000000:6518											
Эксплуатационные	Казымское/ Курьёхское	1431	37		0,9600	/	-	Болото верховое осоко-сфагновое др.порода:С, зарастание: 10%			
Эксплуатационные	Казымское/ Курьёхское	1431	84		0,0200	/	-	Зимники			
Итого по участку:					0,9800	/	0	0	0	0	0
Участок №12											
86:06:0000000:6510											
Эксплуатационные	Казымское/ Курьёхское	1431	37		0,1800	/	-	Болото верховое осоко-сфагновое др.порода:С, зарастание: 10%			
Итого по участку:					0,1800	/	0	0	0	0	0
Участок №13											
86:06:0000000:6795											
Эксплуатационные	Казымское/ Курьёхское	1430	99		0,0001	/	-	Болото верховое осоко-сфагновое др.порода:С, зарастание: 10%			
Эксплуатационные	Казымское/ Курьёхское	1431	66		0,4299	/	-	Болото верховое осоко-сфагновое др.порода:С, зарастание: 10%			
Итого по участку:					0,4300	/	0	0	0	0	0
Участок №14											
86:06:0000000:6509											
Эксплуатационные	Казымское/ Курьёхское	1430	99		0,0800	/	-	Болото верховое осоко-сфагновое др.порода:С, зарастание: 10%			
Эксплуатационные	Казымское/ Курьёхское	1431	66		0,0400	/	-	Болото верховое осоко-сфагновое др.порода:С, зарастание: 10%			
Итого по участку:					0,1200	/	0	0	0	0	0
Участок №15											
86:06:0000000:6516											
Эксплуатационные	Казымское/ Курьёхское	1430	99		0,9100	/	-	Болото верховое осоко-сфагновое др.порода:С, зарастание: 10%			
Итого по участку:					0,9100	/	0	0	0	0	0
Участок №16											
86:06:0000000:6539											
Эксплуатационные	Казымское/ Курьёхское	1430	103		1,3300	/	-	Прочие земли			
Итого по участку:					1,3300	/	0	0	0	0	0
Участок №17											
86:06:0000000:6505											
Эксплуатационные	Казымское/ Курьёхское	1109	47		0,2800	/	-	Дороги			
Эксплуатационные	Казымское/ Курьёхское	1109	56		3,3600	/	-	Болото верховое сфагновое др.порода:С, зарастание: 5%			
Эксплуатационные	Казымское/ Курьёхское	1109	69		0,0400	/	-	Прочие земли			
Эксплуатационные	Казымское/ Курьёхское	1109	70		0,7900	/	-	Болото верховое сфагновое др.порода:С, зарастание: 5%			
Эксплуатационные	Казымское/ Курьёхское	1109	73		0,0100	/	-	Профиля			
Эксплуатационные	Казымское/ Курьёхское	1109	75		0,0100	/	-	Зимники			

Эксплуатационные	Казымское/ Курьёхское	1262	5		0,0001	/	-	Вырубка		
Эксплуатационные	Казымское/ Курьёхское	1263	53		2,6600	/	-	Дороги		
Эксплуатационные	Казымское/ Курьёхское	1263	54		8,6600	/	-	Болото верховое осоко-сфагновое др.порода:С, зарастание: 10%		
Эксплуатационные	Казымское/ Курьёхское	1263	62		10,9800	/	-	Болото верховое осоко-сфагновое др.порода:С, зарастание: 10%		
Эксплуатационные	Казымское/ Курьёхское	1263	88		0,1200	/	-	Трассы коммуникаций		
Эксплуатационные	Казымское/ Курьёхское	1263	93		0,0400	/	-	Зимники		
Эксплуатационные	Казымское/ Курьёхское	1264	115		0,5500	/	-	Болото верховое осоко-сфагновое др.порода:С, зарастание: 10%		
Эксплуатационные	Казымское/ Курьёхское	1431	7		2,0300	/	-	Болото верховое осоко-сфагновое др.порода:С, зарастание: 10%		
Эксплуатационные	Казымское/ Курьёхское	1431	18	С	0,6700	/	0	Вырубка		
Эксплуатационные	Казымское/ Курьёхское	1431	26		1,2398	/	-	Болото верховое осоко-сфагновое др.порода:С, зарастание: 10%		
Эксплуатационные	Казымское/ Курьёхское	1431	85		0,0001	/	-	Профиля		
Итого по участку:					31,4400	/	0	0	0	0
Участок №18										
86:06:0000000:6595										
Эксплуатационные	Казымское/ Курьёхское	1431	26		0,7400	/	-	Болото верховое осоко-сфагновое др.порода:С, зарастание: 10%		
Итого по участку:					0,7400	/	0	0	0	0
Участок №19										
86:06:0000000:6565										
Эксплуатационные	Казымское/ Курьёхское	1431	26		4,0600	/	-	Болото верховое осоко-сфагновое др.порода:С, зарастание: 10%		
Эксплуатационные	Казымское/ Курьёхское	1431	40	С	1,3200	/	0	Вырубка		
Эксплуатационные	Казымское/ Курьёхское	1431	84		0,1900	/	-	Зимники		
Эксплуатационные	Казымское/ Курьёхское	1431	90		0,0200	/	-	Реки		
Итого по участку:					5,5900	/	0	0	0	0
Участок №20										
86:06:0000000:6525										
Защитные	Казымское/ Курьёхское	1108	6	С	0,5500	/	0	Вырубка		
Защитные	Казымское/ Курьёхское	1108	13		0,1500	/	-	Болото переходное осоко-сфагновое др.порода:С, зарастание: 5%		
Защитные	Казымское/ Курьёхское	1108	14	К	0,3600	/	0	Вырубка		
Защитные	Казымское/ Курьёхское	1108	20	К	0,3900	/	0	Вырубка		
Защитные	Казымское/ Курьёхское	1108	22		0,8900	/	-	Дороги		
Защитные	Казымское/ Курьёхское	1108	28	К	0,6100	/	0	Вырубка		
Защитные	Казымское/ Курьёхское	1108	37	С	0,9400	/	0	Вырубка		
Защитные	Казымское/ Курьёхское	1108	57		0,0400	/	-	Профиля		
Защитные	Казымское/ Курьёхское	1108	60		0,0100	/	-	Зимники		
Защитные	Казымское/ Курьёхское	1108	62		0,0200	/	-	Реки		
Эксплуатационные	Казымское/ Курьёхское	965	6		8,6700	/	-	Дороги		
Эксплуатационные	Казымское/ Курьёхское	965	36		2,5500	/	-	Болото верховое сфагновое др.порода:С, зарастание: 5%		
Эксплуатационные	Казымское/ Курьёхское	965	38	С	0,0800	/	0	Вырубка		
Эксплуатационные	Казымское/ Курьёхское	965	64		1,3500	/	-	Болото верховое сфагновое др.порода:С, зарастание: 5%		

Эксплуатационные	Казымское/Курьёхское	965	66	С	0,3700	/	0	Вырубка			
Эксплуатационные	Казымское/Курьёхское	965	78		0,0100	/	-	Болото верховое сфагновое др.порода:С, зарастание: 5%			
Эксплуатационные	Казымское/Курьёхское	965	95	С	0,2600	/	0	Вырубка			
Эксплуатационные	Казымское/Курьёхское	965	110		0,0600	/	-	Трассы коммуникаций			
Эксплуатационные	Казымское/Курьёхское	965	124		0,0900	/	-	Профиля			
Итого по участку:					17,4000	/	0	0	0	0	0
Участок №21											
86:06:000000:4827:3У5											
Эксплуатационные	Казымское/Курьёхское	965	28		0,9100	/	-	Прочие земли			
Эксплуатационные	Казымское/Курьёхское	965	34		1,4100	/	-	Болото верховое сфагновое др.порода:С, зарастание: 5%			
Эксплуатационные	Казымское/Курьёхское	965	51		1,8300	/	-	Трассы коммуникаций			
Итого по участку:					4,1500	/	0	0	0	0	0
Участок №22											
86:06:000000:4827:3У6											
Эксплуатационные	Казымское/Курьёхское	965	9	С	1,2900	/	0	Вырубка			
Эксплуатационные	Казымское/Курьёхское	965	10		0,3400	/	-	Болото верховое сфагновое др.порода:С, зарастание: 5%			
Эксплуатационные	Казымское/Курьёхское	965	11		0,9100	/	-	Прочие земли			
Эксплуатационные	Казымское/Курьёхское	965	13		2,5400	/	-	Болото верховое сфагновое др.порода:С, зарастание: 5%			
Эксплуатационные	Казымское/Курьёхское	965	14		0,8700	/	-	Болото верховое сфагновое др.порода:С, зарастание: 5%			
Эксплуатационные	Казымское/Курьёхское	965	16	С	3,0000	/		Вырубка			
Эксплуатационные	Казымское/Курьёхское	965	20		0,6600	/	-	Болото верховое сфагновое др.порода:С, зарастание: 5%			
Эксплуатационные	Казымское/Курьёхское	965	34		2,2200	/	-	Болото верховое сфагновое др.порода:С, зарастание: 5%			
Эксплуатационные	Казымское/Курьёхское	965	51		9,4800	/	-	Трассы коммуникаций			
Эксплуатационные	Казымское/Курьёхское	965	115		0,1200	/	-	Зимники			
Эксплуатационные	Казымское/Курьёхское	965	124		0,3000	/	-	Профиля			
Итого по участку:					21,7300	/	0	0	0	0	0
Участок №23											
86:06:000000:4827:3У7											
Эксплуатационные	Казымское/Курьёхское	817	48		0,1898	/	-	Болото верховое сфагновое др.порода:С, зарастание: 5%			
Эксплуатационные	Казымское/Курьёхское	817	51		2,7514	/	-	Дороги			
Эксплуатационные	Казымское/Курьёхское	817	57	С	0,3074	/	0	Вырубка			
Эксплуатационные	Казымское/Курьёхское	817	60		1,2899	/	-	Болото верховое сфагновое др.порода:С, зарастание: 5%			
Эксплуатационные	Казымское/Курьёхское	817	61		0,0931	/	-	Болото верховое сфагновое др.порода:С, зарастание: 5%			
Эксплуатационные	Казымское/Курьёхское	817	64	С	0,6219	/	0	Вырубка			
Эксплуатационные	Казымское/Курьёхское	817	69		0,2149	/	-	Болото верховое сфагновое др.порода:С, зарастание: 5%			
Эксплуатационные	Казымское/Курьёхское	817	76	К	0,0816	/	0	Вырубка			
Эксплуатационные	Казымское/Курьёхское	817	85		2,5522	/	-	Болото верховое сфагновое др.порода:С, зарастание: 5%			
Эксплуатационные	Казымское/Курьёхское	817	98	С	0,6753	/	0	Вырубка			
Эксплуатационные	Казымское/Курьёхское	817	105		0,0107	/	-	Болото верховое сфагновое др.порода:С, зарастание: 5%			

Эксплуатационные	Казымское/Курьёхское	817	109		4,8501	/	-	Трассы коммуникаций			
Эксплуатационные	Казымское/Курьёхское	817	111		0,0023	/	-	Трассы коммуникаций			
Эксплуатационные	Казымское/Курьёхское	817	113		0,0029	/	-	Реки			
Эксплуатационные	Казымское/Курьёхское	817	114		0,1595	/	-	Профиля			
Эксплуатационные	Казымское/Курьёхское	817	117		0,0458	/	-	Зимники			
Эксплуатационные	Казымское/Курьёхское	818	22		14,8096	/	-	Трассы коммуникаций			
Эксплуатационные	Казымское/Курьёхское	818	24		8,4402	/	-	Болото верховое сфагновое др.порода:С, зарастание: 5%			
Эксплуатационные	Казымское/Курьёхское	818	26	С	2,0941	/	0	Вырубка			
Эксплуатационные	Казымское/Курьёхское	818	29		3,4812	/	-	Болото верховое сфагновое др.порода:С, зарастание: 5%			
Эксплуатационные	Казымское/Курьёхское	818	30		2,1606	/	-	Буровые площадки			
Эксплуатационные	Казымское/Курьёхское	818	34	С	0,7130	/	0	Вырубка			
Эксплуатационные	Казымское/Курьёхское	818	37	С	0,6180	/	0	Вырубка			
Эксплуатационные	Казымское/Курьёхское	818	38	С	0,0537	/	0	Вырубка			
Эксплуатационные	Казымское/Курьёхское	818	59		0,2844	/	-	Профиля			
Эксплуатационные	Казымское/Курьёхское	965	6		0,4193	/	-	Дороги			
Эксплуатационные	Казымское/Курьёхское	965	17	С	0,0062	/	0	Вырубка			
Эксплуатационные	Казымское/Курьёхское	965	36		0,3965	/	-	Болото верховое сфагновое др.порода:С, зарастание: 5%			
Эксплуатационные	Казымское/Курьёхское	965	121		0,0010	/	-	Просека по профилю			
Эксплуатационные	Казымское/Курьёхское	965	124		0,0247	/	-	Профиля			
Итого по участку:					47,3513	/	0	0	0	0	0
Участок №24											
86:06:0000000:4827:3У8											
Эксплуатационные	Казымское/Курьёхское	818	24		0,6900	/	-	Болото верховое сфагновое др.порода:С, зарастание: 5%			
Итого по участку:					0,6900	/	0	0	0	0	0
Участок №25											
86:06:0030201:697/чзУ1											
Эксплуатационные	Казымское/Курьёхское	818	22		0,0301	/	-	Трассы коммуникаций			
Эксплуатационные	Казымское/Курьёхское	818	24		0,0258	/	-	Болото верховое сфагновое др.порода:С, зарастание: 5%			
Итого по участку:					0,0559	/	0	0	0	0	0
Участок №26											
86:06:0000000:6566											
Эксплуатационные	Казымское/Курьёхское	817	51		10,0500	/	-	Дороги			
Эксплуатационные	Казымское/Курьёхское	817	65		0,0300	/	-	Болото верховое сфагновое др.порода:С, зарастание: 5%			
Эксплуатационные	Казымское/Курьёхское	817	66	К	0,0100	/	0	Вырубка			
Эксплуатационные	Казымское/Курьёхское	817	93		0,1300	/	-	Болото верховое сфагновое др.порода:С, зарастание: 5%			
Эксплуатационные	Казымское/Курьёхское	965	5		0,2300	/	-	Болото верховое сфагновое др.порода:С, зарастание: 5%			
Эксплуатационные	Казымское/Курьёхское	965	6		0,7600	/	-	Дороги			
Эксплуатационные	Казымское/Курьёхское	965	12		2,4900	/	-	Прочие земли			
Итого по участку:					13,7000	/	0	0	0	0	0

Всего по защитным:	10,5063	/	0	0	0	0	0
Всего по эксплуатационным:	243,1537	/	0	0	0	0	0
Всего по отводу:	253,6600	/	0	0	0	0	0

Средние таксационные показатели насаждений лесных участков

Лесной квартал	Лесотаксационный выдел	Целевое назначение лесов	Преобладающая порода	Состав	Возраст	Бонитет	Полнота	Средний запас древесины (куб.м/га)			
								молодняки	средневозрастные	приспевающие	спелые и перестойные
1	2	3	4	5	6	7	8	9	10	11	12
-	-	-	-	-	-	-	-	-	-	-	-

Объекты лесной инфраструктуры

N п/п	Лесничество	Участковое лесничество/урочище (при наличии)	Лесной квартал	Лесотаксационный выдел	Наименование объекта	Единица измерения	Объем
1	2	3	4	5	6	7	8
Участок №23							
86:06:0000000:4827:3У7							
1	Белоярское	Казымское/Курьёхское	965	121	Просека по профилю	-	-

Объекты лесного семеноводства

N п/п	Лесничество	Участковое лесничество/урочище (при наличии)	Лесной квартал	Лесотаксационный выдел	Наименование объектов	Единица измерения	Объем
1	2	3	4	5	6	7	8
-	-	-	-	-	-	-	-

Объекты, не связанные с созданием лесной инфраструктуры

N п/п	Лесничество	Участковое лесничество/урочище (при наличии)	Лесной квартал	Лесотаксационный выдел	Наименование объекта	Единица измерения	Объем
1	2	3	4	5	6	7	8
Участок №1							
86:06:0000000:4827:3У1							
1	Белоярское	Казымское/Курьёхское	965	6	Дороги	-	-
2	Белоярское	Казымское/Курьёхское	965	124	Профиля	-	-
Участок №2							
86:06:0000000:4827:3У2							
1	Белоярское	Казымское/Курьёхское	965	6	Дороги	-	-
2	Белоярское	Казымское/Курьёхское	965	12	Прочие земли	-	-
3	Белоярское	Казымское/Курьёхское	965	51	Трассы коммуникаций	-	-
4	Белоярское	Казымское/Курьёхское	965	124	Профиля	-	-
Участок №3							
86:06:0000000:4827:3У3							
1	Белоярское	Казымское/Курьёхское	1108	22	Дороги	-	-
2	Белоярское	Казымское/Курьёхское	965	6	Дороги	-	-
3	Белоярское	Казымское/Курьёхское	965	51	Трассы коммуникаций	-	-
4	Белоярское	Казымское/Курьёхское	965	111	Трассы коммуникаций	-	-
5	Белоярское	Казымское/Курьёхское	965	124	Профиля	-	-

6	Белоярское	Казымское/Курьёхское	1109	47	Дороги	-	-
7	Белоярское	Казымское/Курьёхское	1109	73	Профиля	-	-
Участок №4							
86:06:0000000:4827:3У4							
1	Белоярское	Казымское/Курьёхское	1108	22	Дороги	-	-
2	Белоярское	Казымское/Курьёхское	965	6	Дороги	-	-
Участок №5							
86:06:0030201:8/чзу1							
1	Белоярское	Казымское/Курьёхское	1108	22	Дороги	-	-
Участок №6							
86:06:0030201:8/чзу2							
1	Белоярское	Казымское/Курьёхское	1109	47	Дороги	-	-
Участок №7							
86:06:0000000:6597							
1	Белоярское	Казымское/Курьёхское	1109	47	Дороги	-	-
2	Белоярское	Казымское/Курьёхское	1109	75	Зимники	-	-
3	Белоярское	Казымское/Курьёхское	1263	53	Дороги	-	-
4	Белоярское	Казымское/Курьёхское	1263	89	Трассы коммуникаций	-	-
5	Белоярское	Казымское/Курьёхское	1264	117	Дороги	-	-
6	Белоярское	Казымское/Курьёхское	1264	126	Трассы коммуникаций	-	-
7	Белоярское	Казымское/Курьёхское	1431	35	Дороги	-	-
8	Белоярское	Казымское/Курьёхское	1431	59	Трассы коммуникаций	-	-
Участок №8							
86:06:0000000:6524							
1	Белоярское	Казымское/Курьёхское	1431	35	Дороги	-	-
2	Белоярское	Казымское/Курьёхское	1431	59	Трассы коммуникаций	-	-
Участок №9							
86:06:0000000:6600							
1	Белоярское	Казымское/Курьёхское	1431	80	Трассы коммуникаций	-	-
Участок №10							
86:06:0000000:6515							
1	Белоярское	Казымское/Курьёхское	1431	80	Трассы коммуникаций	-	-
Участок №11							
86:06:0000000:6518							
1	Белоярское	Казымское/Курьёхское	1431	84	Зимники	-	-
Участок №16							
86:06:0000000:6539							
1	Белоярское	Казымское/Курьёхское	1430	103	Прочие земли	-	-
Участок №17							
86:06:0000000:6505							
1	Белоярское	Казымское/Курьёхское	1109	47	Дороги	-	-
2	Белоярское	Казымское/Курьёхское	1109	69	Прочие земли	-	-
3	Белоярское	Казымское/Курьёхское	1109	73	Профиля	-	-
4	Белоярское	Казымское/Курьёхское	1109	75	Зимники	-	-
5	Белоярское	Казымское/Курьёхское	1263	53	Дороги	-	-
6	Белоярское	Казымское/Курьёхское	1263	88	Трассы коммуникаций	-	-
7	Белоярское	Казымское/Курьёхское	1263	93	Зимники	-	-
8	Белоярское	Казымское/Курьёхское	1431	85	Профиля	-	-
Участок №19							
86:06:0000000:6565							
1	Белоярское	Казымское/Курьёхское	1431	84	Зимники	-	-
Участок №20							
86:06:0000000:6525							
1	Белоярское	Казымское/Курьёхское	1108	22	Дороги	-	-

2	Белоярское	Казымское/Курьёхское	1108	57	Профиля	-	-
3	Белоярское	Казымское/Курьёхское	1108	60	Зимники	-	-
4	Белоярское	Казымское/Курьёхское	965	6	Дороги	-	-
5	Белоярское	Казымское/Курьёхское	965	110	Трассы коммуникаций	-	-
6	Белоярское	Казымское/Курьёхское	965	124	Профиля	-	-
Участок №21							
86:06:0000000:4827:3У5							
1	Белоярское	Казымское/Курьёхское	965	28	Прочие земли	-	-
2	Белоярское	Казымское/Курьёхское	965	51	Трассы коммуникаций	-	-
Участок №22							
86:06:0000000:4827:3У6							
1	Белоярское	Казымское/Курьёхское	965	11	Прочие земли	-	-
2	Белоярское	Казымское/Курьёхское	965	51	Трассы коммуникаций	-	-
3	Белоярское	Казымское/Курьёхское	965	115	Зимники	-	-
4	Белоярское	Казымское/Курьёхское	965	124	Профиля	-	-
Участок №23							
86:06:0000000:4827:3У7							
1	Белоярское	Казымское/Курьёхское	817	51	Дороги	-	-
2	Белоярское	Казымское/Курьёхское	817	109	Трассы коммуникаций	-	-
3	Белоярское	Казымское/Курьёхское	817	111	Трассы коммуникаций	-	-
4	Белоярское	Казымское/Курьёхское	817	114	Профиля	-	-
5	Белоярское	Казымское/Курьёхское	817	117	Зимники	-	-
6	Белоярское	Казымское/Курьёхское	818	22	Трассы коммуникаций	-	-
7	Белоярское	Казымское/Курьёхское	818	30	Буровые площадки	-	-
8	Белоярское	Казымское/Курьёхское	818	59	Профиля	-	-
9	Белоярское	Казымское/Курьёхское	965	6	Дороги	-	-
10	Белоярское	Казымское/Курьёхское	965	124	Профиля	-	-
Участок №25							
86:06:0030201:697/чзУ1							
1	Белоярское	Казымское/Курьёхское	818	22	Трассы коммуникаций	-	-
Участок №26							
86:06:0000000:6566							
1	Белоярское	Казымское/Курьёхское	817	51	Дороги	-	-
2	Белоярское	Казымское/Курьёхское	965	6	Дороги	-	-
3	Белоярское	Казымское/Курьёхское	965	12	Прочие земли	-	-

2.2. Перечень координат характерных точек образуемых земельных участков

МСК-86, зона 2

86:06:0000000:4827:3У1, площадью 9000 кв.м.		
№ точки	X	Y
н1	1251760.93	2730934.91
н2	1251853.57	2730954.26
н3	1251849.21	2730979.12
н4	1251839.89	2731026.09
н5	1251837.53	2731037.97
н6	1251835.67	2731047.29
н7	1251742.32	2731027.00
н8	1251754.77	2730964.26
86:06:0000000:4827:3У2, площадью 200300 кв.м.		
№ точки	X	Y

н1	1251290.81	2730806.19
н2	1251348.61	2730531.15
н3	1251497.45	2730561.80
н4	1251515.07	2730492.73
н5	1251527.01	2730445.75
н6	1251235.71	2730371.47
н7	1251220.45	2730378.99
н8	1251120.43	2730770.62
н9	1251282.60	2730845.36
н10	1251284.64	2730835.55
н11	1251186.91	2730815.16
н12	1251184.87	2730824.95
н13	1251819.44	2730916.53
н14	1251886.96	2730586.52
н15	1251721.80	2730545.58

н16	1251664.76	2730772.85
н17	1251457.12	2730719.70
н18	1251473.36	2730656.30
н19	1251377.85	2730636.71
н20	1251339.80	2730816.42
н21	1251754.77	2730964.26
н22	1251760.93	2730934.91
н23	1251425.90	2730865.01
н24	1251419.67	2730894.36
86:06:0000000:4827:3У3, площадью 307000 кв.м.		
№ точки	X	Y
н1	1239927.35	2728828.31
н2	1239934.01	2728766.03

н3	1240431.19	2727711.44
н4	1240455.72	2727709.00
н5	1244384.79	2728518.01
н6	1244541.70	2728602.88
н7	1244836.67	2728738.36
н8	1245140.06	2728854.12
н9	1245450.23	2728949.79
н10	1245766.01	2729024.86
н11	1246086.04	2729079.18
н12	1246410.91	2729112.51
н13	1246937.22	2729168.53
н14	1247240.44	2729210.04
н15	1247541.41	2729270.07
н16	1247838.17	2729348.23
н17	1248129.73	2729444.25
н18	1248390.30	2729548.02
н19	1248414.89	2729557.82
н20	1248560.62	2729626.33
н21	1248626.88	2729657.49
н22	1248691.91	2729688.07
н23	1248791.61	2729710.65
н24	1249137.80	2729886.43
н25	1249146.76	2729901.54
н26	1249161.64	2729926.61
н27	1249897.13	2730299.95
н28	1250193.72	2730438.45
н29	1250498.03	2730556.80
н30	1250809.08	2730654.61
н31	1250995.02	2730696.69
н32	1251074.76	2730716.94
н33	1251077.61	2730705.75
н34	1251100.94	2730614.12
н35	1251152.34	2730412.30
н36	1251179.16	2730419.10
н37	1251090.99	2730764.46
н38	1251043.49	2730754.58
н39	1251045.65	2730730.68
н40	1250990.34	2730716.20
н41	1250803.80	2730673.96
н42	1250491.37	2730575.67
н43	1250185.84	2730456.93
н44	1249888.30	2730317.97
н45	1249130.31	2729933.45
н46	1249112.34	2729968.12
н47	1249003.66	2729912.96
н48	1249021.78	2729878.46
н49	1249017.50	2729847.82
н50	1248882.55	2729779.28
н51	1248852.81	2729791.95
н52	1248834.45	2729827.11
н53	1248736.39	2729777.33
н54	1248753.85	2729741.89
н55	1248406.84	2729576.22
н56	1248122.92	2729463.04

н57	1247832.44	2729367.46
н58	1247536.89	2729289.54
н59	1247237.13	2729229.77
н60	1246934.80	2729188.39
н61	1246408.79	2729132.43
н62	1246223.46	2729113.41
н63	1246083.33	2729099.00
н64	1245762.09	2729044.52
н65	1245444.95	2728969.14
н66	1245133.56	2728873.05
н67	1244828.93	2728756.79
н68	1244532.73	2728620.83
н69	1244388.48	2728542.72
н70	1244383.53	2728540.07
н71	1244377.50	2728536.82
н72	1239914.48	2728807.43
н73	1239907.83	2728869.64
н74	1239892.14	2728902.87
н75	1239868.41	2728905.20
н76	1241811.40	2726741.24
н77	1241817.62	2726763.56
н78	1241803.44	2726759.63
н79	1241744.26	2726746.94
н80	1241684.37	2726737.78
н81	1241624.04	2726732.23
н82	1241563.48	2726730.33
н83	1241502.93	2726732.04
н84	1241442.59	2726737.34
н85	1241382.62	2726746.25
н86	1241323.83	2726758.64
н87	1241264.87	2726774.66
н88	1241207.68	2726794.00
н89	1241151.76	2726816.67
н90	1241097.31	2726842.64
н91	1241044.58	2726871.78
н92	1240993.58	2726904.02
н93	1240944.59	2726939.23
н94	1240897.82	2726977.28
н95	1240853.33	2727018.13
н96	1240811.41	2727061.44
н97	1240772.07	2727107.24
н98	1240735.49	2727155.23
н99	1240701.95	2727205.30
н100	1240671.58	2727256.94
н101	1240638.93	2727320.87
н102	1240463.15	2727693.26
н103	1240438.61	2727695.70
н104	1240623.45	2727303.64
н105	1240684.40	2727174.35
н106	1240865.15	2726967.36
н107	1241076.58	2726820.91
н108	1241317.23	2726730.72
н109	1241540.83	2726705.79
н110	1241731.97	2726720.25

н111	1239860.92	2728921.08
н112	1239884.65	2728918.75
н113	1239566.33	2729593.10
н114	1239497.19	2729728.80
н115	1239420.23	2729859.71
н116	1239335.32	2729985.65
н117	1239242.94	2730106.20
н118	1239143.36	2730220.88
н119	1239036.86	2730329.21
н120	1238924.15	2730430.83
н121	1238804.93	2730525.67
н122	1238354.33	2730862.15
н123	1238236.05	2730945.32
н124	1238113.54	2731021.30
н125	1237986.77	2731089.96
н126	1237856.28	2731151.21
н127	1237762.72	2731188.69
н128	1237751.48	2731171.54
н129	1237781.32	2731160.71
н130	1238071.68	2731022.07
н131	1238342.06	2730846.46
н132	1238791.17	2730511.26
н133	1239021.93	2730315.89
н134	1239226.66	2730094.31
н135	1239402.86	2729849.48
н136	1239548.19	2729584.38
86:06:0000000:4827:3У4, площадью 66300 кв.м.		
№ точки	X	Y
н1	1243766.79	2728142.86
н2	1243744.56	2728151.95
н3	1243689.51	2728111.60
н4	1243481.68	2727947.16
н5	1243165.34	2727701.61
н6	1242200.65	2726956.08
н7	1242133.27	2726906.82
н8	1242082.61	2726874.35
н9	1242029.72	2726844.84
н10	1241975.10	2726818.47
н11	1241919.18	2726795.46
н12	1241861.80	2726775.81
н13	1241817.62	2726763.56
н14	1241811.40	2726741.24
н15	1241917.82	2726769.38
н16	1242108.16	2726860.14
н17	1242195.15	2726926.85
н18	1242644.44	2727276.06
н19	1242660.44	2727269.70
н20	1242662.79	2727268.77
н21	1242680.03	2727282.65
н22	1242686.56	2727289.95
н23	1242719.73	2727327.12
н24	1242724.54	2727337.68
н25	1243493.92	2727934.81

н26	1243706.43	2728099.75
н27	1243781.29	2728153.21
н28	1243848.41	2728201.17
н29	1243918.28	2728234.38
н30	1243942.47	2728246.91
н31	1244078.86	2728319.74
н32	1244078.43	2728333.41
н33	1244256.40	2728448.53
н34	1244384.79	2728518.01
н35	1244377.50	2728536.82
н36	1244246.19	2728465.75
н37	1244073.06	2728353.41
н38	1244061.20	2728371.84
н39	1243912.95	2728275.33
н40	1243758.82	2728162.40
86:06:0030201:8/чзу1, площадью 363 кв.м.		
№ точки	X	Y
н1	1243766.80	2728142.87
н2	1243781.28	2728153.21
н3	1243758.82	2728162.39
н4	1243744.57	2728151.95
86:06:0030201:8/чзу2, площадью 1665 кв.м.		
№ точки	X	Y
н1	1239934.00	2728766.03
н2	1239927.34	2728828.31
н3	1239907.84	2728869.64
н4	1239914.49	2728807.43
н5	1240463.15	2727693.27
н6	1240455.72	2727708.99
н7	1240431.19	2727711.43
н8	1240438.61	2727695.71
н9	1239892.14	2728902.88
н10	1239884.65	2728918.74
н11	1239860.92	2728921.07
н12	1239868.41	2728905.21
86:06:0000000:6597, площадью 367000 кв.м.		
№ точки	X	Y
н1	1227566.42	2740866.69
н2	1227622.52	2740856.05
н3	1228962.44	2740732.79
н4	1229526.03	2740587.55
н5	1229968.64	2740374.67
н6	1231139.63	2739509.62
н7	1231164.12	2739509.72
н8	1231181.51	2739509.81
н9	1231308.72	2739443.95
н10	1231358.16	2739418.34
н11	1231372.59	2739385.28
н12	1231403.27	2739314.80
н13	1231573.61	2739189.03

н14	1231758.90	2739002.26
н15	1231823.87	2738930.59
н16	1231881.37	2738867.04
н17	1231904.19	2738831.88
н18	1231950.40	2738715.99
н19	1231989.99	2738616.71
н20	1232155.71	2738123.66
н21	1232193.74	2738104.76
н22	1232265.73	2737874.90
н23	1232284.48	2737740.66
н24	1232465.40	2737329.94
н25	1232625.64	2737078.00
н26	1232815.34	2736847.26
н27	1233148.69	2736548.10
н28	1233531.30	2736313.77
н29	1234081.98	2736041.79
н30	1234343.61	2735902.88
н31	1234596.95	2735748.57
н32	1234840.75	2735579.64
н33	1235074.27	2735396.62
н34	1235296.46	2735200.23
н35	1235506.48	2734991.38
н36	1236040.78	2734427.82
н37	1236168.39	2734241.20
н38	1236279.84	2734022.68
н39	1236347.70	2733786.80
н40	1236385.00	2733545.33
н41	1236374.50	2733270.75
н42	1236297.99	2732888.09
н43	1236306.70	2732872.83
н44	1236316.88	2732855.06
н45	1236299.26	2732765.93
н46	1236267.12	2732603.74
н47	1236250.63	2732520.57
н48	1236250.62	2732520.55
н49	1236235.61	2732504.68
н50	1236226.42	2732492.49
н51	1236213.13	2732306.26
н52	1236240.78	2732125.02
н53	1236302.22	2731952.07
н54	1236395.28	2731793.92
н55	1236516.54	2731656.25
н56	1236661.63	2731543.98
н57	1236883.40	2731440.57
н58	1237063.43	2731401.48
н59	1237368.84	2731368.60
н60	1237394.39	2731363.35
н61	1237571.97	2731306.53
н62	1237594.51	2731279.30
н63	1237453.67	2731317.43
н64	1237310.89	2731347.41
н65	1237005.16	2731390.62
н66	1236945.22	2731403.22
н67	1236889.41	2731418.48

н68	1236834.54	2731437.08
н69	1236780.87	2731458.80
н70	1236728.55	2731483.74
н71	1236677.91	2731511.56
н72	1236628.86	2731542.37
н73	1236581.73	2731575.99
н74	1236536.67	2731612.43
н75	1236493.80	2731651.30
н76	1236453.33	2731692.73
н77	1236415.33	2731736.43
н78	1236379.79	2731782.65
н79	1236347.04	2731830.84
н80	1236317.22	2731880.49
н81	1236290.53	2731931.88
н82	1236266.87	2731984.66
н83	1236246.29	2732038.85
н84	1236229.06	2732094.08
н85	1236214.97	2732150.17
н86	1236204.27	2732207.12
н87	1236197.01	2732264.57
н88	1236192.97	2732322.28
н89	1236192.42	2732380.15
н90	1236195.33	2732438.00
н91	1236202.05	2732499.27
н92	1236209.35	2732544.65
н93	1236222.83	2732612.60
н94	1236251.97	2732632.06
н95	1236273.37	2732743.87
н96	1236254.87	2732774.01
н97	1236332.03	2733162.70
н98	1236344.65	2733238.81
н99	1236355.41	2733335.92
н100	1236359.86	2733427.33
н101	1236358.83	2733518.73
н102	1236352.24	2733609.96
н103	1236340.18	2733700.61
н104	1236322.68	2733790.35
н105	1236299.42	2733879.89
н106	1236271.68	2733965.76
н107	1236238.61	2734050.23
н108	1236200.56	2734132.55
н109	1236157.62	2734212.45
н110	1236109.98	2734289.66
н111	1236057.93	2734363.83
н112	1235997.67	2734439.20
н113	1235935.76	2734508.43
н114	1235485.72	2734982.22
н115	1235276.83	2735189.57
н116	1235055.74	2735384.61
н117	1234823.59	2735566.32
н118	1234581.16	2735734.11
н119	1234329.21	2735887.30
н120	1234069.26	2736025.37
н121	1233522.91	2736294.93

н122	1233399.04	2736360.53
н123	1233279.05	2736432.93
н124	1233163.41	2736511.93
н125	1233052.33	2736597.34
н126	1232946.27	2736688.84
н127	1232845.56	2736786.26
н128	1232750.67	2736888.88
н129	1232661.66	2736996.72
н130	1232579.08	2737109.10
н131	1232502.99	2737225.95
н132	1232433.48	2737346.90
н133	1232370.84	2737471.55
н134	1232315.31	2737599.52
н135	1232266.97	2737730.76
н136	1232192.38	2737952.56
н137	1232211.09	2737990.33
н138	1232177.44	2738090.52
н139	1232140.03	2738108.12
н140	1232013.68	2738483.77
н141	1231954.68	2738637.09
н142	1231915.02	2738719.45
н143	1231870.41	2738799.26
н144	1231821.13	2738876.23
н145	1231767.34	2738950.14
н146	1231709.15	2739020.59
н147	1231646.77	2739087.53
н148	1231580.49	2739150.48
н149	1231509.04	2739210.63
н150	1230153.01	2740214.20
н151	1230026.26	2740302.00
н152	1229894.01	2740382.09
н153	1229756.86	2740453.95
н154	1229615.74	2740517.20
н155	1229470.95	2740571.62
н156	1229323.12	2740617.14
н157	1229172.77	2740653.45
н158	1229020.38	2740680.43
н159	1228933.12	2740715.41
н160	1227559.93	2740841.76
86:06:0000000:6524, площадью 2300 кв.м.		
№ точки	X	Y
н1	1227513.35	2740876.74
н2	1227548.68	2740870.04
н3	1227533.03	2740809.93
н4	1227496.84	2740813.56
86:06:0000000:6600, площадью 43800 кв.м.		
№ точки	X	Y
н1	1226743.20	2741079.51
н2	1226790.76	2741068.30
н3	1226928.00	2741035.95
н4	1227133.57	2740928.63
н5	1227431.95	2740892.20

н6	1227466.54	2740885.63
н7	1227462.81	2740871.32
н8	1227424.83	2740848.06
н9	1227378.33	2740849.17
н10	1227287.56	2740859.64
н11	1227065.34	2740920.45
н12	1226714.61	2741056.18
н13	1225898.92	2741058.47
н14	1225757.27	2741031.22
н15	1225643.52	2740990.77
н16	1225640.74	2741000.42
н17	1225754.41	2741037.79
н18	1225899.22	2741065.65
н19	1226637.15	2741068.96
н20	1226718.06	2741077.02
86:06:0000000:6515, площадью 70900 кв.м.		
№ точки	X	Y
н1	1225581.88	2740981.12
н2	1225590.45	2740951.25
н3	1225530.08	2740905.71
н4	1225136.05	2740666.01
н5	1224750.85	2740425.82
н6	1223879.49	2739889.58
н7	1223858.30	2739924.00
н8	1224267.89	2740173.00
н9	1224795.30	2740492.52
н10	1224954.61	2740594.05
н11	1225517.29	2740933.85
н12	1225548.66	2740970.16
86:06:0000000:6518, площадью 9800 кв.м.		
№ точки	X	Y
н1	1223813.89	2739896.69
н2	1223835.05	2739862.24
н3	1223637.47	2739740.67
н4	1223598.34	2739763.86
86:06:0000000:6510, площадью 1800 кв.м.		
№ точки	X	Y
н1	1223570.22	2739759.59
н2	1223620.10	2739729.98
н3	1223574.13	2739701.69
н4	1223554.45	2739750.70
86:06:0000000:6795, площадью 4300 кв.м.		
№ точки	X	Y
н1	1223515.14	2739712.51
н2	1223536.19	2739678.37
н3	1223443.70	2739621.41
н4	1223422.87	2739655.62
86:06:0000000:6509, площадью 1200 кв.м.		
№	X	Y

точки		
н1	1223405.76	2739645.11
н2	1223426.59	2739610.89
н3	1223404.28	2739597.15
н4	1223404.27	2739597.16
н5	1223400.03	2739594.54
н6	1223379.23	2739628.77
86:06:0000000:6516, площадью 9100 кв.м.		
№ точки	X	Y
н1	1223372.77	2739624.81
н2	1223393.31	2739590.47
н3	1223389.15	2739587.86
н4	1223389.14	2739587.87
н5	1223192.70	2739466.96
н6	1223177.59	2739491.54
н7	1223223.70	2739533.05
86:06:0000000:6539, площадью 13300 кв.м.		
№ точки	X	Y
н1	1222956.35	2739450.81
н2	1222991.93	2739392.61
н3	1222841.58	2739300.57
н4	1222827.71	2739325.02
н5	1222799.18	2739307.48
н6	1222778.26	2739341.66
86:06:0000000:6505, площадью 314400 кв.м.		
№ точки	X	Y
н1	1228863.87	2740668.11
н2	1229016.13	2740650.69
н3	1229166.59	2740624.00
н4	1229315.20	2740588.16
н5	1229461.32	2740543.22
н6	1229604.34	2740489.38
н7	1229743.78	2740426.90
н8	1229879.19	2740355.92
н9	1230009.95	2740276.81
н10	1230135.96	2740189.54
н11	1231488.09	2739188.89
н12	1231560.56	2739128.11
н13	1231625.49	2739066.41
н14	1231686.54	2739000.82
н15	1231743.53	2738931.73
н16	1231796.34	2738859.32
н17	1231844.64	2738783.81
н18	1231888.38	2738705.61
н19	1231927.19	2738624.96
н20	1231985.17	2738474.12
н21	1232238.74	2737720.35
н22	1232287.50	2737588.35
н23	1232343.66	2737458.79
н24	1232406.99	2737332.65

н25	1232477.30	2737210.29
н26	1232554.45	2737092.00
н27	1232638.05	2736978.29
н28	1232728.18	2736869.05
н29	1232824.08	2736765.25
н30	1232926.00	2736666.69
н31	1233033.42	2736574.06
н32	1233145.71	2736487.57
н33	1233262.84	2736407.60
н34	1233384.25	2736334.36
н35	1233509.72	2736268.03
н36	1234055.44	2735998.69
н37	1234314.44	2735861.26
н38	1234564.80	2735708.93
н39	1234805.69	2735542.10
н40	1235036.54	2735361.55
н41	1235256.24	2735167.65
н42	1235464.60	2734960.89
н43	1235913.74	2734487.97
н44	1235976.91	2734417.27
н45	1236033.87	2734345.85
н46	1236084.93	2734273.09
н47	1236131.58	2734197.43
н48	1236173.69	2734119.16
н49	1236210.94	2734038.43
н50	1236243.30	2733955.68
н51	1236270.83	2733870.63
н52	1236293.30	2733783.77
н53	1236310.49	2733695.80
н54	1236322.42	2733606.88
н55	1236328.87	2733517.45
н56	1236329.92	2733427.86
н57	1236325.48	2733338.33
н58	1236314.91	2733243.02
н59	1236302.51	2733168.04
н60	1236179.87	2732550.02
н61	1236172.28	2732503.49
н62	1236165.34	2732440.40
н63	1236162.42	2732380.73
н64	1236162.98	2732321.11
н65	1236167.04	2732261.64
н66	1236174.62	2732202.43
н67	1236185.65	2732143.80
н68	1236200.08	2732085.92
н69	1236218.00	2732028.96
н70	1236239.18	2731973.21
н71	1236263.52	2731918.80
н72	1236291.07	2731865.88
н73	1236321.68	2731814.70
н74	1236356.01	2731764.33
н75	1236392.18	2731717.44
н76	1236431.31	2731672.40
н77	1236472.95	2731629.72
н78	1236517.18	2731589.59

н79	1236563.58	2731552.12
н80	1236612.10	2731517.44
н81	1236662.67	2731485.65
н82	1236714.78	2731456.96
н83	1236768.69	2731431.36
н84	1236824.06	2731408.94
н85	1236880.49	2731389.82
н86	1236938.04	2731374.09
н87	1236999.76	2731361.08
н88	1237305.53	2731317.91
н89	1237446.72	2731288.30
н90	1237585.81	2731250.51
н91	1237715.13	2731207.23
н92	1237703.19	2731189.01
н93	1237526.16	2731243.33
н94	1237515.84	2731244.61
н95	1237364.69	2731263.19
н96	1237054.54	2731332.48
н97	1237024.16	2731339.27
н98	1236774.88	2731394.97
н99	1236493.48	2731576.15
н100	1236251.59	2731857.48
н101	1236109.42	2732343.31
н102	1236122.99	2732433.32
н103	1236134.25	2732507.58
н104	1236143.68	2732570.05
н105	1236195.54	2732839.29
н106	1236218.34	2732879.61
н107	1236224.13	2732909.19
н108	1236229.09	2732934.52
н109	1236280.69	2733198.14
н110	1236307.26	2733333.65
н111	1236314.87	2733486.33
н112	1236298.24	2733678.32
н113	1236256.33	2733867.02
н114	1236188.57	2734052.13
н115	1236096.77	2734226.27
н116	1235982.81	2734386.47
н117	1235977.03	2734392.87
н118	1235962.55	2734408.91
н119	1235962.54	2734408.93
н120	1235895.36	2734483.33
н121	1235850.81	2734532.70
н122	1235544.70	2734854.85
н123	1235497.55	2734871.17
н124	1235122.54	2735239.71
н125	1235101.92	2735283.93
н126	1234797.98	2735529.21
н127	1234432.44	2735774.34
н128	1234332.97	2735829.01
н129	1234284.72	2735855.52
н130	1234277.21	2735859.75
н131	1234270.21	2735863.48
н132	1234048.42	2735985.37

н133	1233372.02	2736320.11
н134	1233153.85	2736459.79
н135	1232957.91	2736614.28
н136	1232778.18	2736787.25
н137	1232616.39	2736976.97
н138	1232504.19	2737138.21
н139	1232462.25	2737165.83
н140	1232405.86	2737254.49
н141	1232405.26	2737304.80
н142	1232352.24	2737399.71
н143	1232274.76	2737577.46
н144	1232239.35	2737671.45
н145	1231980.10	2738442.08
н146	1231889.11	2738669.97
н147	1231855.59	2738683.03
н148	1231807.46	2738776.43
н149	1231796.18	2738824.81
н150	1231759.29	2738885.77
н151	1231595.96	2739074.25
н152	1231403.72	2739233.73
н153	1231251.66	2739346.09
н154	1231222.00	2739341.68
н155	1231134.92	2739406.09
н156	1231130.39	2739435.79
н157	1230127.24	2740177.39
н158	1229837.99	2740361.44
н159	1229526.45	2740504.17
н160	1229199.62	2740601.40
н161	1228862.54	2740653.10
н162	1228662.33	2740669.75
н163	1227662.36	2740753.14
н164	1227652.05	2740709.46
н165	1227476.73	2740726.29
н166	1227540.37	2740766.68
н167	1227543.40	2740778.39
86:06:0000000:6595, площадью 7400 кв.м.		
№ точки	X	Y
н1	1227114.95	2740792.46
н2	1227164.70	2740776.33
н3	1227475.01	2740746.52
н4	1227447.47	2740729.08
н5	1227404.36	2740733.21
н6	1227106.63	2740761.46
86:06:0000000:6565, площадью 55900 кв.м.		
№ точки	X	Y
н1	1226693.03	2740955.80
н2	1227044.13	2740821.33
н3	1227036.93	2740791.29
н4	1226692.78	2740919.19
н5	1225913.22	2740922.51
н6	1225667.77	2740836.97
н7	1225614.84	2740811.95

н8	1225595.31	2740844.35
н9	1225663.01	2740886.37
н10	1225787.00	2740935.63
н11	1225911.70	2740959.11
86:06:0000000:6525, площадью 174000 кв.м.		
№ точки	X	Y
н1	1243143.89	2727729.20
н2	1243460.30	2727974.78
н3	1243671.49	2728135.61
н4	1243895.79	2728300.09
н5	1244129.28	2728451.97
н6	1244370.76	2728590.63
н7	1244619.57	2728715.77
н8	1244874.89	2728826.89
н9	1245134.25	2728923.13
н10	1245398.58	2729004.89
н11	1245667.05	2729071.95
н12	1245938.81	2729124.08
н13	1246217.00	2729161.63
н14	1246874.72	2729231.68
н15	1247177.53	2729273.37
н16	1247473.41	2729332.61
н17	1247765.20	2729409.66
н18	1248051.66	2729504.22
н19	1248332.02	2729615.89
н20	1248605.48	2729744.58
н21	1249790.74	2730346.00
н22	1250029.35	2730459.40
н23	1250273.90	2730560.10
н24	1250523.40	2730647.85
н25	1250777.07	2730722.34
н26	1251037.35	2730783.95
н27	1251186.91	2730815.16
н28	1251184.87	2730824.95
н29	1251282.60	2730845.36
н30	1251278.49	2730864.79
н31	1251110.17	2730829.81
н32	1250824.25	2730756.10
н33	1250359.35	2730614.56
н34	1249941.52	2730439.60
н35	1249128.23	2730028.46
н36	1249117.51	2730044.07
н37	1248762.20	2729863.85
н38	1248604.98	2729772.18
н39	1248599.73	2729769.11
н40	1248594.28	2729765.90
н41	1248495.29	2729708.17
н42	1248434.22	2729677.65
н43	1248058.80	2729522.31
н44	1247671.96	2729397.78
н45	1247275.71	2729305.25
н46	1246873.06	2729245.78
н47	1246497.83	2729208.41

н48	1246180.86	2729171.78
н49	1246031.13	2729154.49
н50	1245710.55	2729099.08
н51	1245349.79	2729008.98
н52	1244996.37	2728892.37
н53	1244652.99	2728750.35
н54	1244364.27	2728605.58
н55	1244362.20	2728604.49
н56	1244247.06	2728538.22
н57	1244217.93	2728543.80
н58	1244161.18	2728512.71
н59	1244152.00	2728491.18
н60	1243959.01	2728359.95
н61	1243919.56	2728333.13
н62	1243760.58	2728222.21
н63	1242931.61	2727579.64
н64	1242343.95	2727128.27
н65	1242318.40	2727132.36
н66	1242267.95	2727092.28
н67	1242289.20	2727063.08
н68	1242655.97	2727348.93
86:06:0000000:4827:3У5, площадью 41500 кв.м.		
№ точки	X	Y
н1	1251179.16	2730419.10
н2	1251201.48	2730331.66
н3	1251178.71	2730310.37
н4	1251170.46	2730308.24
н5	1251168.69	2730307.84
н6	1251135.55	2730331.47
н7	1251054.66	2730310.77
н8	1250941.68	2730257.16
н9	1250886.58	2730233.73
н10	1250798.30	2730179.35
н11	1250788.00	2730195.85
н12	1250768.68	2730227.21
н13	1250897.80	2730309.56
н14	1250854.20	2730381.07
н15	1250809.26	2730401.66
н16	1250720.44	2730345.56
н17	1250715.04	2730346.25
н18	1250733.88	2730367.16
н19	1250841.22	2730430.62
н20	1250836.12	2730439.30
н21	1250846.44	2730445.39
н22	1250873.49	2730399.31
н23	1250876.71	2730401.32
н24	1250906.98	2730420.32
н25	1250944.93	2730359.31
н26	1251135.87	2730408.11
н27	1251143.39	2730410.02
н28	1251152.34	2730412.30
86:06:0000000:4827:3У6, площадью 217300 кв.м.		

№ точки	X	Y
н1	1251256.89	2730345.80
н2	1251410.70	2729742.27
н3	1251487.78	2729511.53
н4	1251603.64	2729272.65
н5	1251972.62	2728627.94
н6	1251912.55	2728561.20
н7	1251816.67	2728454.77
н8	1251792.32	2728427.69
н9	1251702.13	2728237.59
н10	1251680.39	2728247.06
н11	1251652.89	2728189.11
н12	1251615.54	2728206.81
н13	1251633.37	2728245.27
н14	1251646.39	2728272.21
н15	1251691.89	2728348.71
н16	1251760.14	2728492.31
н17	1251680.38	2728529.65
н18	1251686.58	2728543.18
н19	1251652.15	2728559.56
н20	1251591.73	2728431.07
н21	1251591.13	2728419.56
н22	1251577.22	2728423.40
н23	1251644.02	2728562.83
н24	1251634.94	2728567.74
н25	1251639.35	2728576.40
н26	1251690.42	2728552.21
н27	1251697.37	2728568.13
н28	1251673.07	2728579.64
н29	1251715.38	2728610.15
н30	1251752.03	2728683.59
н31	1251809.70	2728724.05
н32	1251817.45	2728729.44
н33	1251461.44	2729352.72
н34	1251357.59	2729609.19
н35	1251178.71	2730310.37
н36	1251201.48	2730331.66
86:06:0000000:4827:3У7, площадью 473513 кв.м.		
№ точки	X	Y
н1	1254673.39	2735523.56
н2	1254657.60	2735461.88
н3	1254630.34	2735468.57
н4	1254562.71	2735204.45
н5	1254543.36	2735209.43
н6	1254498.48	2735034.48
н7	1254474.03	2735018.40
н8	1254471.08	2735019.16
н9	1254377.84	2735043.06
н10	1254316.08	2735058.90
н11	1254311.75	2735003.42
н12	1254301.85	2735005.90
н13	1254306.20	2735061.41

н14	1254252.84	2735075.08
н15	1254039.22	2734239.03
н16	1254128.91	2733306.62
н17	1254561.53	2732838.01
н18	1255430.05	2731898.95
н19	1255498.11	2731791.78
н20	1255532.03	2731702.14
н21	1255556.93	2731574.38
н22	1255554.82	2731401.24
н23	1255554.56	2731381.06
н24	1255553.45	2731289.95
н25	1255208.13	2731282.24
н26	1254714.80	2731193.11
н27	1254417.23	2731122.86
н28	1254119.88	2731076.43
н29	1253819.18	2731066.44
н30	1253497.57	2731097.02
н31	1253198.52	2731141.60
н32	1252895.35	2731151.04
н33	1252593.44	2731124.34
н34	1252104.72	2731022.07
н35	1252054.69	2731021.86
н36	1251849.21	2730979.12
н37	1251853.57	2730954.26
н38	1252450.25	2731078.74
н39	1252593.93	2731104.50
н40	1252741.46	2731121.97
н41	1252889.80	2731130.64
н42	1253038.34	2731130.63
н43	1253186.70	2731121.74
н44	1253335.76	2731104.02
н45	1253517.36	2731076.80
н46	1253665.02	2731059.25
н47	1253813.01	2731050.62
н48	1253961.23	2731050.79
н49	1254109.27	2731059.73
н50	1254256.42	2731077.61
н51	1254402.70	2731104.21
н52	1254923.05	2731215.33
н53	1255066.96	2731241.68
н54	1255212.58	2731259.57
н55	1255359.01	2731268.97
н56	1255505.78	2731269.81
н57	1255652.33	2731262.08
н58	1255649.10	2731277.15
н59	1255634.59	2731344.70
н60	1255634.28	2731371.81
н61	1255634.01	2731391.99

н62	1255630.65	2731679.32
н63	1255556.22	2731871.75
н64	1254674.09	2732825.56
н65	1254597.42	2732908.49
н66	1254262.75	2733270.34
н67	1254190.11	2733432.52
н68	1254117.81	2734184.34
н69	1254123.84	2734276.90
н70	1254301.60	2734970.65
н71	1254324.26	2734982.64
н72	1254639.20	2734901.65
н73	1254667.65	2735011.43
н74	1254685.84	2735081.11
н75	1254689.08	2735093.50
н76	1254720.30	2735084.53
н77	1254728.95	2735078.46
н78	1254737.70	2735073.82
н79	1254742.27	2735084.91
н80	1254733.13	2735089.41
н81	1254773.75	2735235.75
н82	1254767.26	2735238.12
н83	1254736.52	2735127.72
н84	1254729.13	2735101.19
н85	1254691.53	2735112.03
н86	1254605.43	2735136.23
н87	1254688.02	2735448.70
н88	1254706.11	2735515.20
86:06:0000000:4827:3У8, площадью 6900 кв.м.		
№ точки	X	Y
н1	1254685.84	2735081.11
н2	1254667.65	2735011.43
н3	1254759.92	2734987.10
н4	1254778.25	2735057.36
86:06:0030201:697/чзу1, площадью 559 кв.м.		
№ точки	X	Y
н1	1254316.08	2735058.90
н2	1254306.21	2735061.41
н3	1254301.85	2735005.90
н4	1254311.75	2735003.42
86:06:0000000:6566, площадью 137000 кв.м.		
№ точки	X	Y
н1	1255649.83	2731232.20
н2	1255639.11	2731198.53
н3	1255396.33	2731212.13

н4	1255155.54	2731192.60
н5	1255069.09	2731165.53
н6	1254956.34	2731142.77
н7	1254809.42	2731129.89
н8	1254416.25	2731048.90
н9	1254209.39	2731008.73
н10	1253963.44	2730993.99
н11	1253734.74	2730993.81
н12	1253508.02	2731020.84
н13	1253329.36	2731047.64
н14	1253038.63	2731073.78
н15	1252893.71	2731073.92
н16	1252603.53	2731048.39
н17	1252460.04	2731022.74
н18	1252112.35	2730949.93
н19	1252124.54	2730893.16
н20	1252107.48	2730870.55
н21	1252114.83	2730840.70
н22	1252135.75	2730755.88
н23	1252053.88	2730735.72
н24	1252021.93	2730868.74
н25	1251963.37	2730855.68
н26	1251916.15	2730886.05
н27	1251868.49	2730876.55
н28	1251856.48	2730924.23
н29	1252032.23	2730960.94
н30	1252454.76	2731049.13
н31	1252598.25	2731074.79
н32	1252744.13	2731092.01
н33	1252890.68	2731100.65
н34	1253037.44	2731100.55
н35	1253184.07	2731091.87
н36	1253331.35	2731074.34
н37	1253513.74	2731047.05
н38	1253662.42	2731029.40
н39	1253812.12	2731020.62
н40	1253962.17	2731020.82
н41	1254111.97	2731029.91
н42	1254260.94	2731047.91
н43	1254408.03	2731074.70
н44	1254928.36	2731185.83
н45	1255071.46	2731211.95
н46	1255215.47	2731229.73
н47	1255360.08	2731238.98
н48	1255505.10	2731239.78

2.3. Сведения о границах территории, в отношении которой утвержден проект межевания, содержащие перечень координат характерных точек этих границ в системе координат, используемой для ведения Единого государственного реестра недвижимости

Координаты характерных точек границ территории, в отношении которой утвержден проект межевания, определяются в соответствии с требованиями к точности определения координат характерных точек границ, установленных в соответствии с Градостроительным кодексом РФ для территориальных зон

Образуемые земельные участки под линейные объекты капитального строительства не пересекают границы территории, в отношении которой был ранее утвержден проект межевания.

2.4. Вид разрешенного использования образуемых земельных участков, предназначенных для размещения линейных объектов и объектов капитального строительства, проектируемых в составе линейного объекта, а так же существующих земельных участков, занятых линейными объектами и объектами капитального строительства, входящими в состав линейных объектов, в соответствии с проектом планировки территории

Виды разрешённого использования для земельных участков устанавливаются в соответствии со статьей 25 Лесного кодекса Российской Федерации.

Виды разрешенного использования

№ п/п	Образуемые части земельного участка	Вид разрешённого использования	Наименование объекта
1	86:06:0000000:4827:3У1	Строительство, реконструкция, эксплуатация линейных объектов	Пункт электрический распределительный
2	86:06:0000000:4827:3У2	Строительство, реконструкция, эксплуатация линейных объектов	Токопровод от ПС-110/35/6кВ"Верхнеказымская" на пункт электрический распределительный и ЗРУ-6кВ"КНС-2", выходы ВЛ-6кВ, нефтегазопроводы, водоводы высоконапорные
3	86:06:0000000:4827:3У3	Строительство, реконструкция, эксплуатация линейных объектов	Нефтепровод от ДНС-2 Верхнеказымского месторождения до ДНС-3 Ватлорского месторождения с площадками УЗА (участок 1)
4	86:06:0000000:4827:3У4	Строительство, реконструкция, эксплуатация линейных объектов	Нефтепровод от ДНС-2 Верхнеказымского месторождения до ДНС-3 Ватлорского месторождения с площадками УЗА (участок 2)
5	86:06:0030201:8/чзу1	Строительство, реконструкция, эксплуатация линейных объектов	Нефтепровод от ДНС-2 Верхнеказымского месторождения до ДНС-3 Ватлорского месторождения с площадками УЗА (участок 3)
6	86:06:0030201:8/чзу2	Строительство, реконструкция, эксплуатация линейных объектов	Нефтепровод от ДНС-2 Верхнеказымского месторождения до ДНС-3 Ватлорского месторождения с площадками УЗА (участок 4)
7	86:06:0000000:6597	Строительство, реконструкция, эксплуатация линейных объектов	Нефтепровод от ДНС-2 Верхнеказымского месторождения до ДНС-3 Ватлорского месторождения с площадками УЗА (участок 5)
8	86:06:0000000:6524	Строительство, реконструкция, эксплуатация линейных объектов	Нефтепровод от ДНС-2 Верхнеказымского месторождения до

			ДНС-3 Ватлорского месторождения с площадками УЗА (участок 6)
9	86:06:0000000:6600	Строительство, реконструкция, эксплуатация линейных объектов	Нефтепровод от ДНС-2 Верхнеказымского месторождения до ДНС-3 Ватлорского месторождения с площадками УЗА (участок 7)
10	86:06:0000000:6515	Строительство, реконструкция, эксплуатация линейных объектов	Нефтепровод от ДНС-2 Верхнеказымского месторождения до ДНС-3 Ватлорского месторождения с площадками УЗА (участок 8)
11	86:06:0000000:6518	Строительство, реконструкция, эксплуатация линейных объектов	Нефтепровод от ДНС-2 Верхнеказымского месторождения до ДНС-3 Ватлорского месторождения с площадками УЗА (участок 9)
12	86:06:0000000:6510	Строительство, реконструкция, эксплуатация линейных объектов	Нефтепровод от ДНС-2 Верхнеказымского месторождения до ДНС-3 Ватлорского месторождения с площадками УЗА (участок 10)
13	86:06:0000000:6795	Строительство, реконструкция, эксплуатация линейных объектов	Нефтепровод от ДНС-2 Верхнеказымского месторождения до ДНС-3 Ватлорского месторождения с площадками УЗА (участок 11)
14	86:06:0000000:6509	Строительство, реконструкция, эксплуатация линейных объектов	Нефтепровод от ДНС-2 Верхнеказымского месторождения до ДНС-3 Ватлорского месторождения с площадками УЗА (участок 12)
15	86:06:0000000:6516	Строительство, реконструкция, эксплуатация линейных объектов	Нефтепровод от ДНС-2 Верхнеказымского месторождения до ДНС-3 Ватлорского месторождения с площадками УЗА (участок 13)
16	86:06:0000000:6539	Строительство, реконструкция, эксплуатация линейных объектов	Нефтепровод от ДНС-2 Верхнеказымского месторождения до ДНС-3 Ватлорского месторождения с площадками УЗА (участок 14)
17	86:06:0000000:6505	Строительство, реконструкция, эксплуатация линейных объектов	ВЛ-6кВ к узлам задвижек нефтепроводов от ДНС-2 Верхнеказымского месторождения до ДНС-3 Ватлорского месторождения (участок 1)
18	86:06:0000000:6595	Строительство, реконструкция, эксплуатация линейных объектов	ВЛ-6кВ к узлам задвижек нефтепроводов от ДНС-2 Верхнеказымского месторождения до ДНС-3 Ватлорского месторождения (участок 2)
19	86:06:0000000:6565	Строительство, реконструкция, эксплуатация линейных объектов	ВЛ-6кВ к узлам задвижек нефтепроводов от ДНС-2 Верхнеказымского месторождения до ДНС-3 Ватлорского месторождения (участок 3)
20	86:06:0000000:6525	Строительство, реконструкция, эксплуатация линейных объектов	ВЛ-6кВ к узлам задвижек нефтепроводов от ДНС-2 Верхнеказымского месторождения до ДНС-3 Ватлорского месторождения (участок 4)
21	86:06:0000000:4827:3У5	Строительство, реконструкция, эксплуатация линейных объектов	Коридор коммуникаций на куст скважин 30, в т.ч.: ВЛ-6кВ, дорога внутрипромысловая, нефтегазопровод, высоконапорный водовод
22	86:06:0000000:4827:3У6	Строительство, реконструкция, эксплуатация линейных объектов	Коридор коммуникаций на куст скважин 34, в т.ч.: ВЛ-6кВ, ВЛ-6кВ, дорога внутрипромысловая, нефтегазопровод, высоконапорный водовод

23	86:06:0000000:4827:3У7	Строительство, реконструкция, эксплуатация линейных объектов	Коридор коммуникаций на куст скважин 39 (участок 1), в т.ч.: ВЛ-6кВ, дорога внутрипромысловая, нефтегазопровод, высоконапорный водовод
24	86:06:0000000:4827:3У8	Строительство, реконструкция, эксплуатация линейных объектов	Высоконапорный водовод на куст скважин 39
25	86:06:0030201:697/чзу1	Строительство, реконструкция, эксплуатация линейных объектов	Коридор коммуникаций на куст скважин 39 (участок 2), в т.ч.: ВЛ-6кВ, дорога внутрипромысловая
26	86:06:0000000:6566	Строительство, реконструкция, эксплуатация линейных объектов	Коридор коммуникаций на куст скважин 39 (участок 3), в т.ч.: нефтегазопровод, высоконапорный водовод