



**БЕЛОЯРСКИЙ РАЙОН
ХАНТЫ-МАНСИЙСКИЙ АВТОНОМНЫЙ ОКРУГ – ЮГРА**

АДМИНИСТРАЦИЯ БЕЛОЯРСКОГО РАЙОНА

ПОСТАНОВЛЕНИЕ

от 27 февраля 2023 года

№ 144

Об утверждении документации по планировке территории

В соответствии со статьей 45 Градостроительного кодекса Российской Федерации от 29 декабря 2004 года № 190-ФЗ, с Федеральным законом от 6 октября 2003 года № 131-ФЗ «Об общих принципах организации местного самоуправления в Российской Федерации», Постановлением Правительства Российской Федерации от 12 мая 2017 года № 564 «Об утверждении Положения о составе и содержании документации по планировке территории, предусматривающей размещение одного или нескольких линейных объектов» **п о с т а н о в л я ю:**

1. Утвердить прилагаемую документацию по планировке территории (проект межевания территории) линейного объекта: «Объекты обустройства Верхнеказымского нефтяного месторождения».

2. Опубликовать настоящее постановление в газете «Белоярские вести. Официальный выпуск» и разместить на официальном сайте органов местного самоуправления Белоярского района в сети «Интернет» в течение семи дней со дня подписания настоящего постановления.

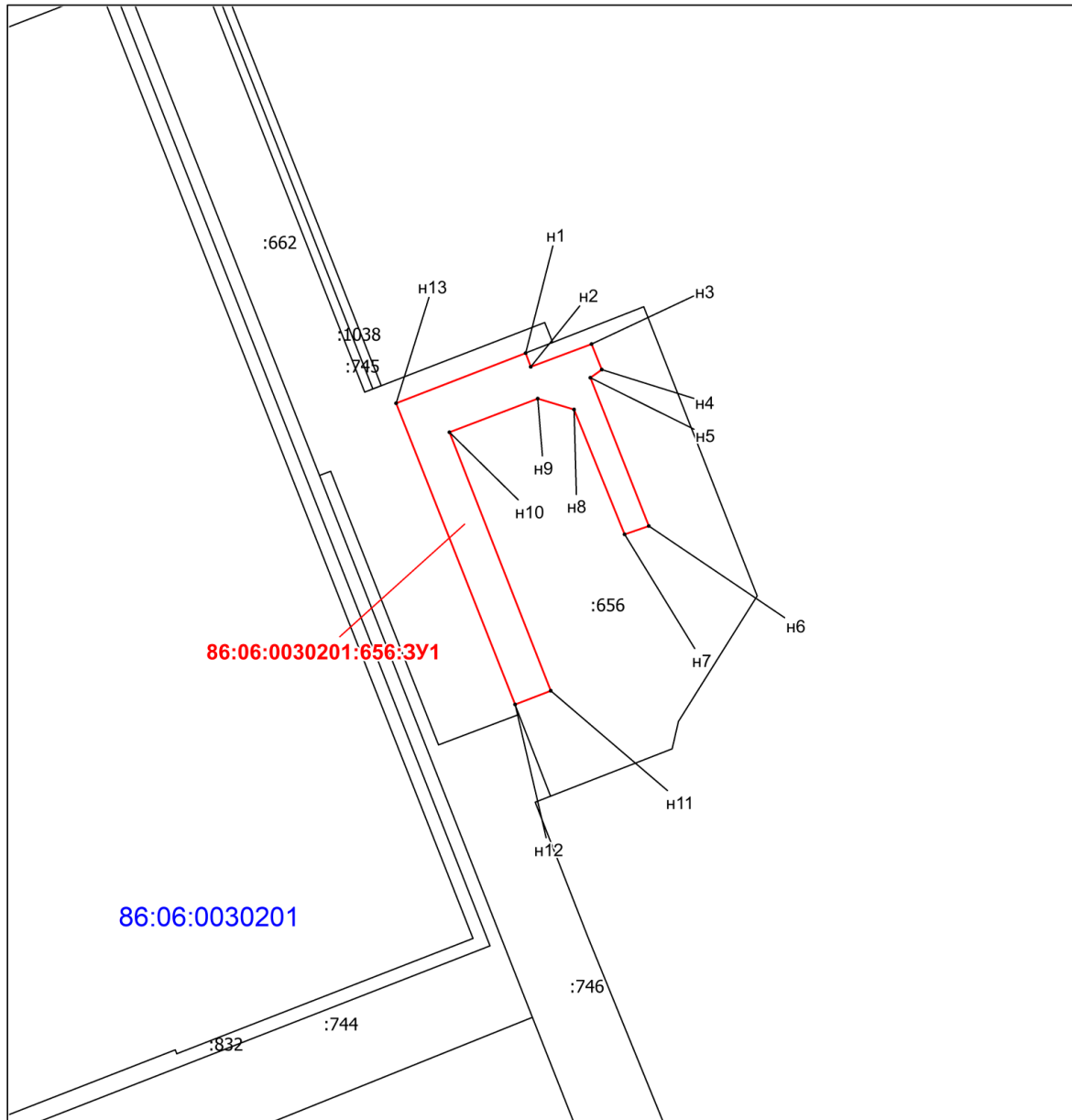
Глава Белоярского района

С.П.Маненков







ДОКУМЕНТАЦИЯ ПО ПЛАНИРОВКЕ ТЕРРИТОРИИ
(проект межевания территории) линейного объекта:
«Объекты обустройства Верхнеказымского нефтяного месторождения»

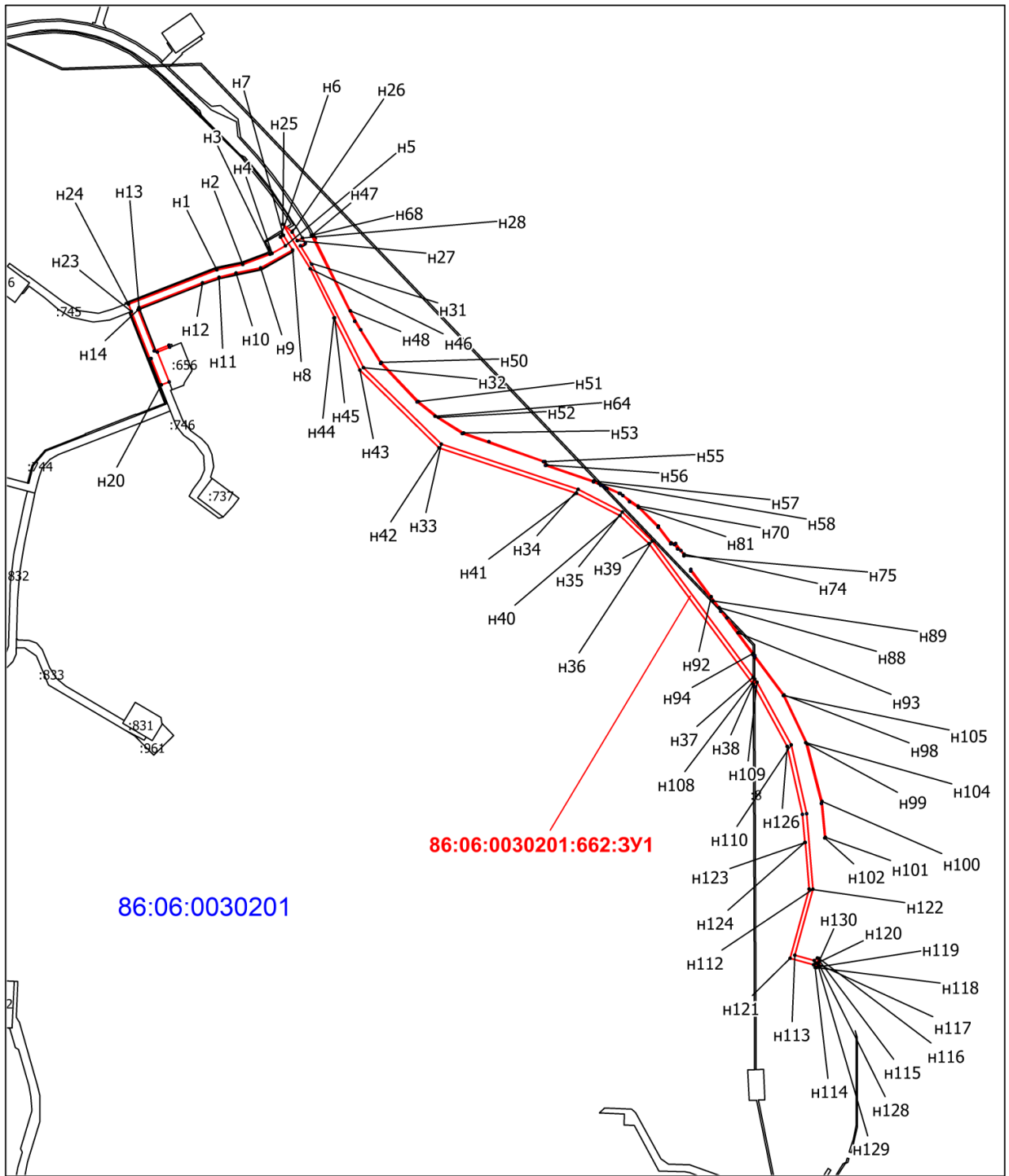
Раздел 1. Проект межевания территории. Графическая часть

1.1. Чертежи межевания территории





Условные обозначения:

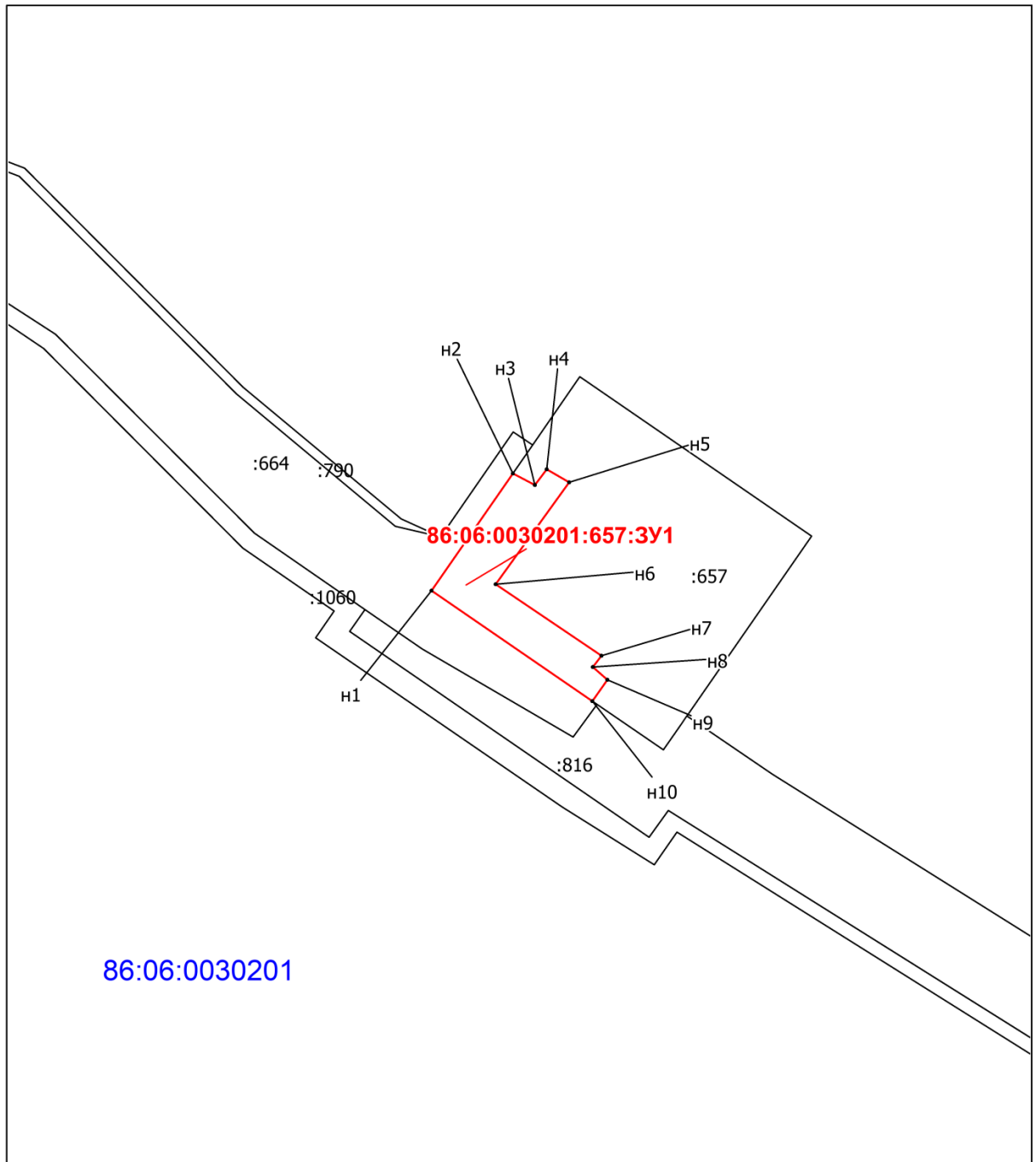
-  Граница образуемого земельного участка (части)
-  86:06:0030201:656:3У1 Условный кадастровый номер образуемого участка (части)
-  86:06:0030201 Кадастровый номер квартала
-  :746 Номер земельного участка учтенного в ЕГРН
-  Границы земельных участков учтенных в ЕГРН
-  n1 Характерные точки и границы образуемого участка (части)



Масштаб 1:50000

Условные обозначения:

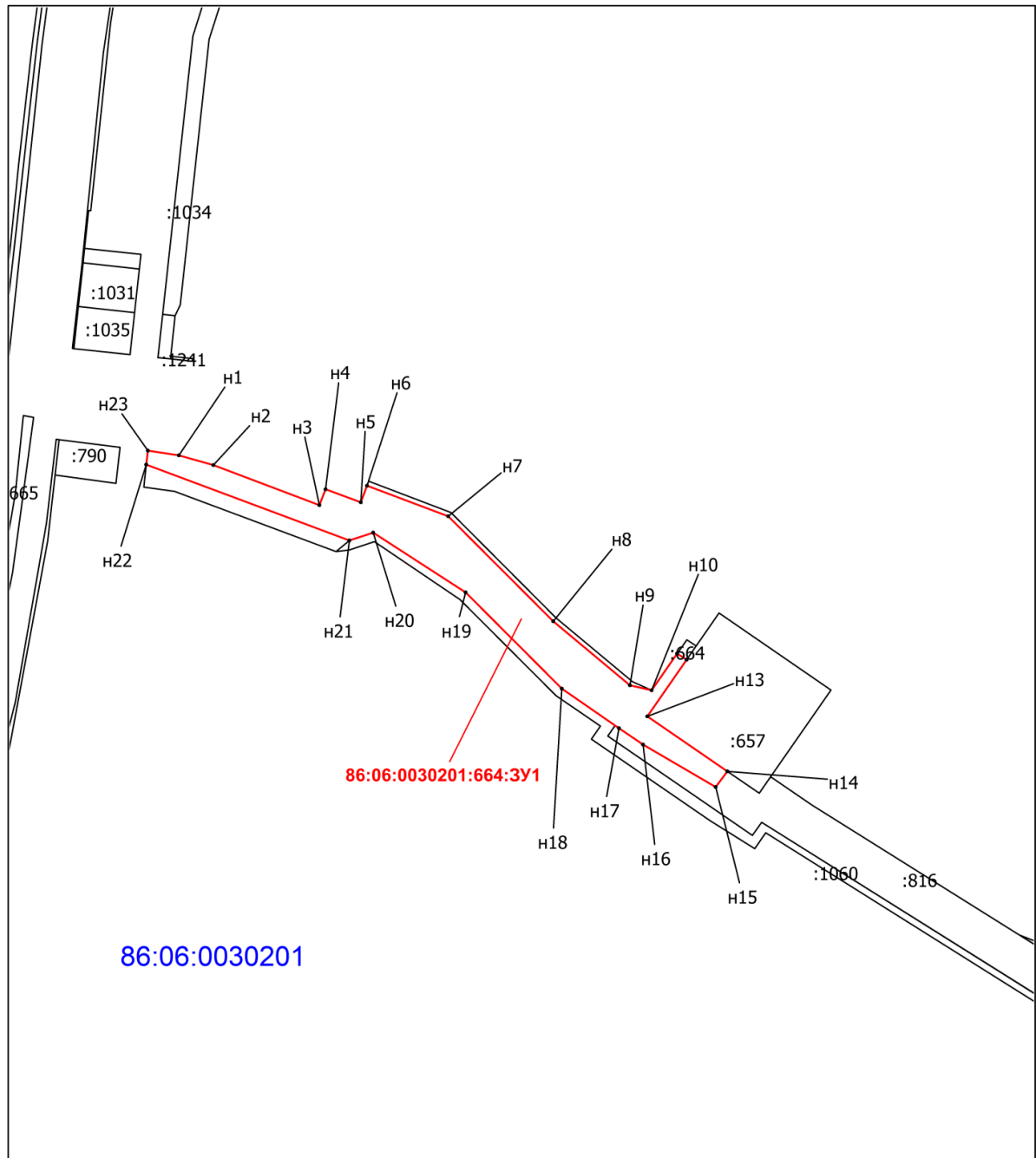
- | | |
|---|---|
|  | Граница образуемого земельного участка (части) |
| 86:06:0030201:662:3У1 | Условный кадастровый номер образуемого участка (части) |
| 86:06:0030201 | Кадастровый номер квартала |
| :832 | Номер земельного участка учтенного в ЕГРН |
|  | Границы земельных участков учтенных в ЕГРН |
| н1 | Характерные точки и границы образуемого участка (части) |



Масштаб 1:5000



Условные обозначения:

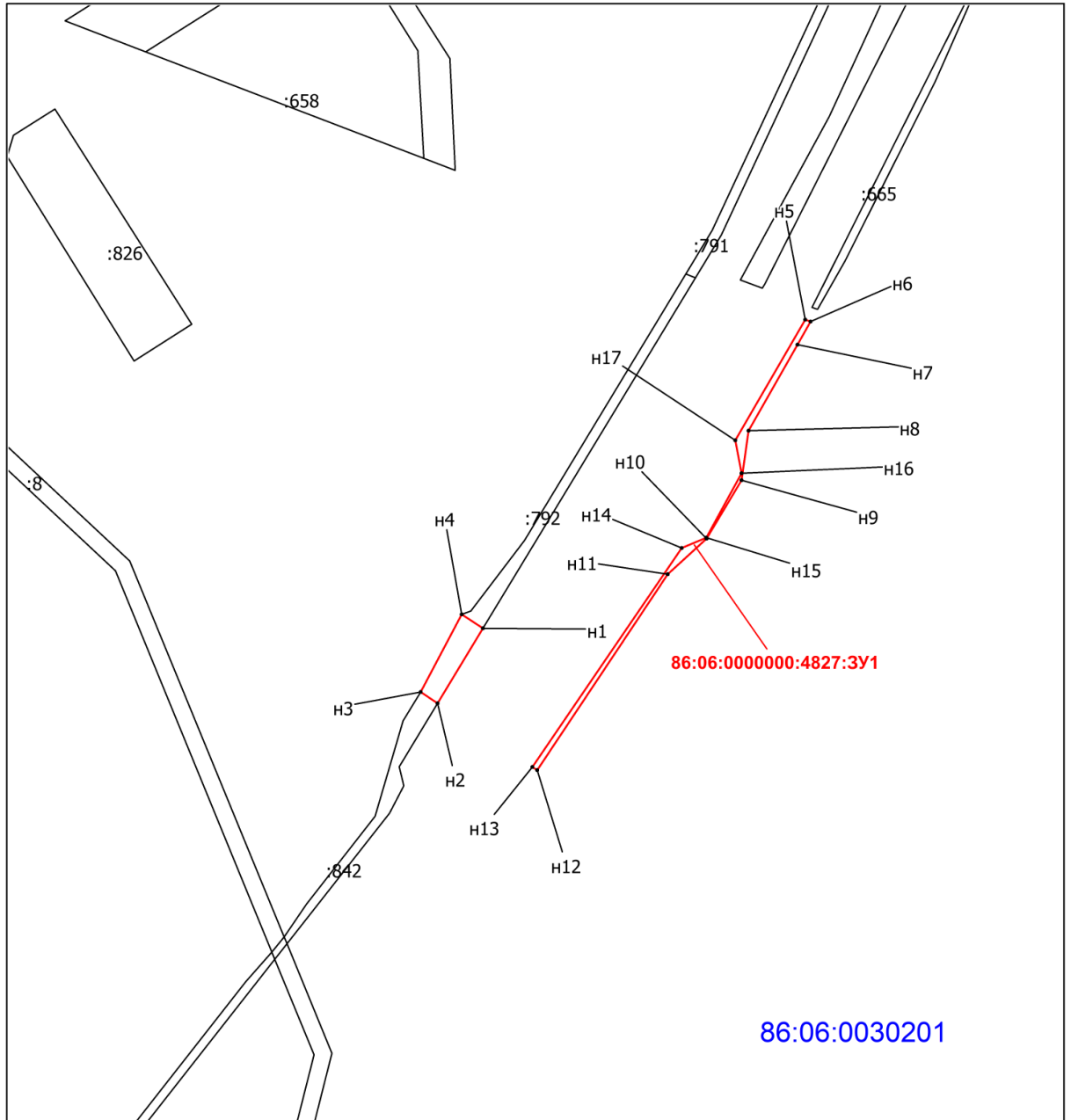
- Граница образуемого земельного участка (части)
- 86:06:0030201:657:3У1 Условный кадастровый номер образуемого участка (части)
- 86:06:0030201 Кадастровый номер квартала
- :790 Номер земельного участка учтенного в ЕГРН
- Границы земельных участков учтенных в ЕГРН
- H1 Характерные точки и границы образуемого участка (части)



Масштаб 1:10000

Условные обозначения:

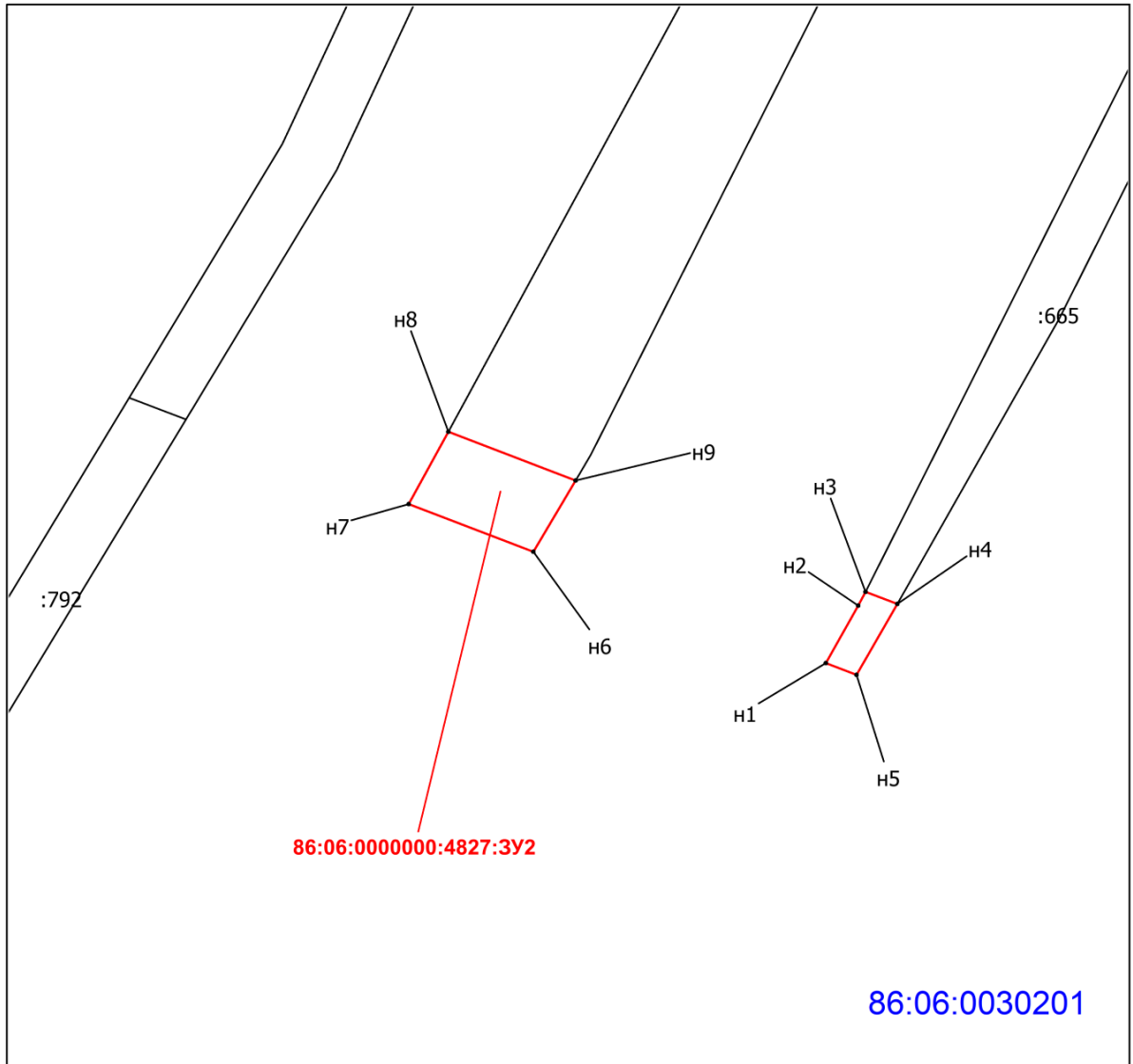
- | | |
|---|---|
|  | Граница образуемого земельного участка (части) |
| 86:06:0030201:664:3У1 | Условный кадастровый номер образуемого участка (части) |
| 86:06:0030201 | Кадастровый номер квартала |
| :1034 | Номер земельного участка учтенного в ЕГРН |
|  | Границы земельных участков учтенных в ЕГРН |
| n1 | Характерные точки и границы образуемого участка (части) |



Масштаб 1:5000



Условные обозначения:

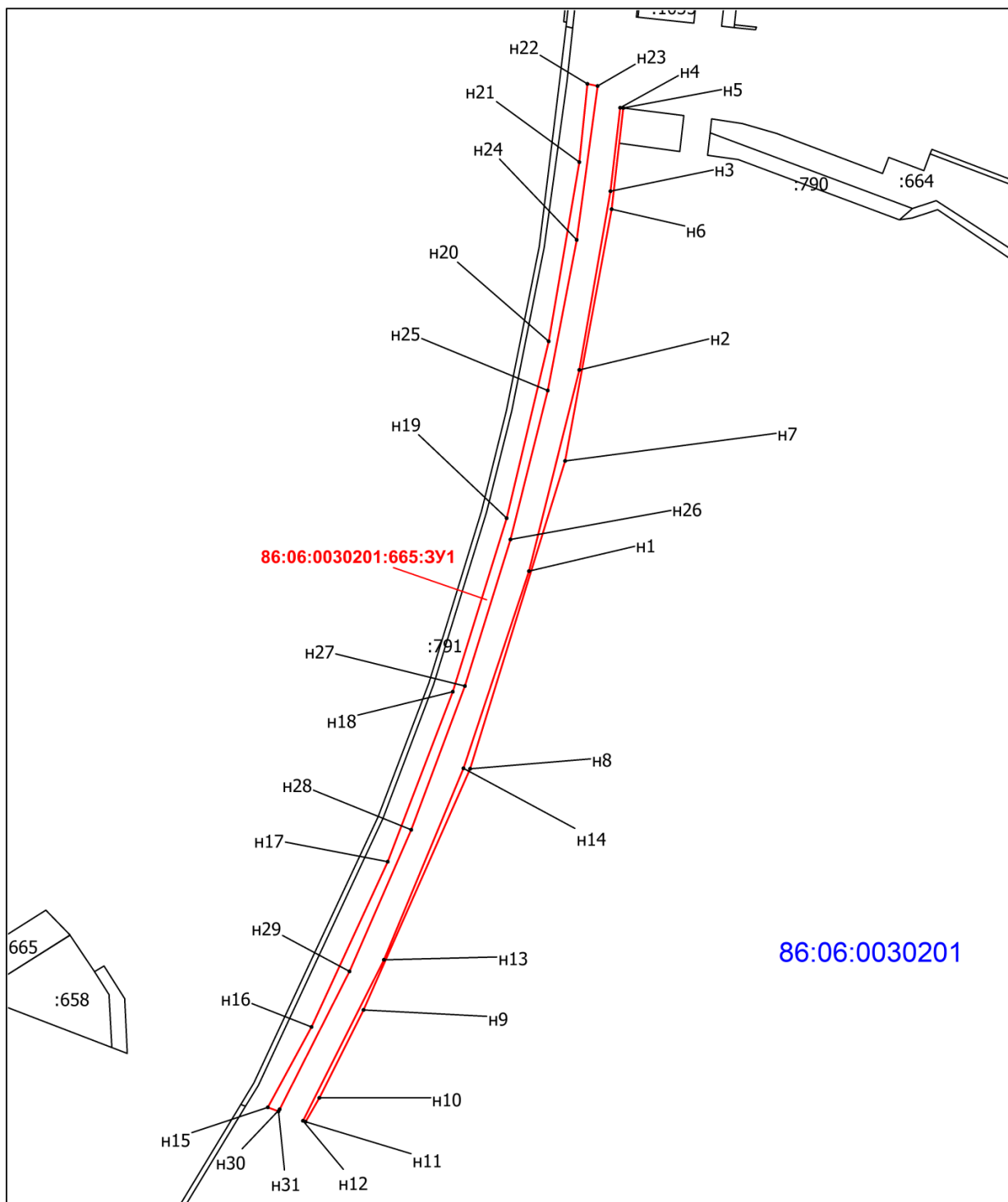
- Граница образуемого земельного участка (части)
- 86:06:0000000:4827:3У1 Условный кадастровый номер образуемого участка (части)
- 86:06:0030201 Кадастровый номер квартала
- :826 Номер земельного участка учтенного в ЕГРН
- Границы земельных участков учтенных в ЕГРН
- n1 Характерные точки и границы образуемого участка (части)



Масштаб 1:1000

Условные обозначения:

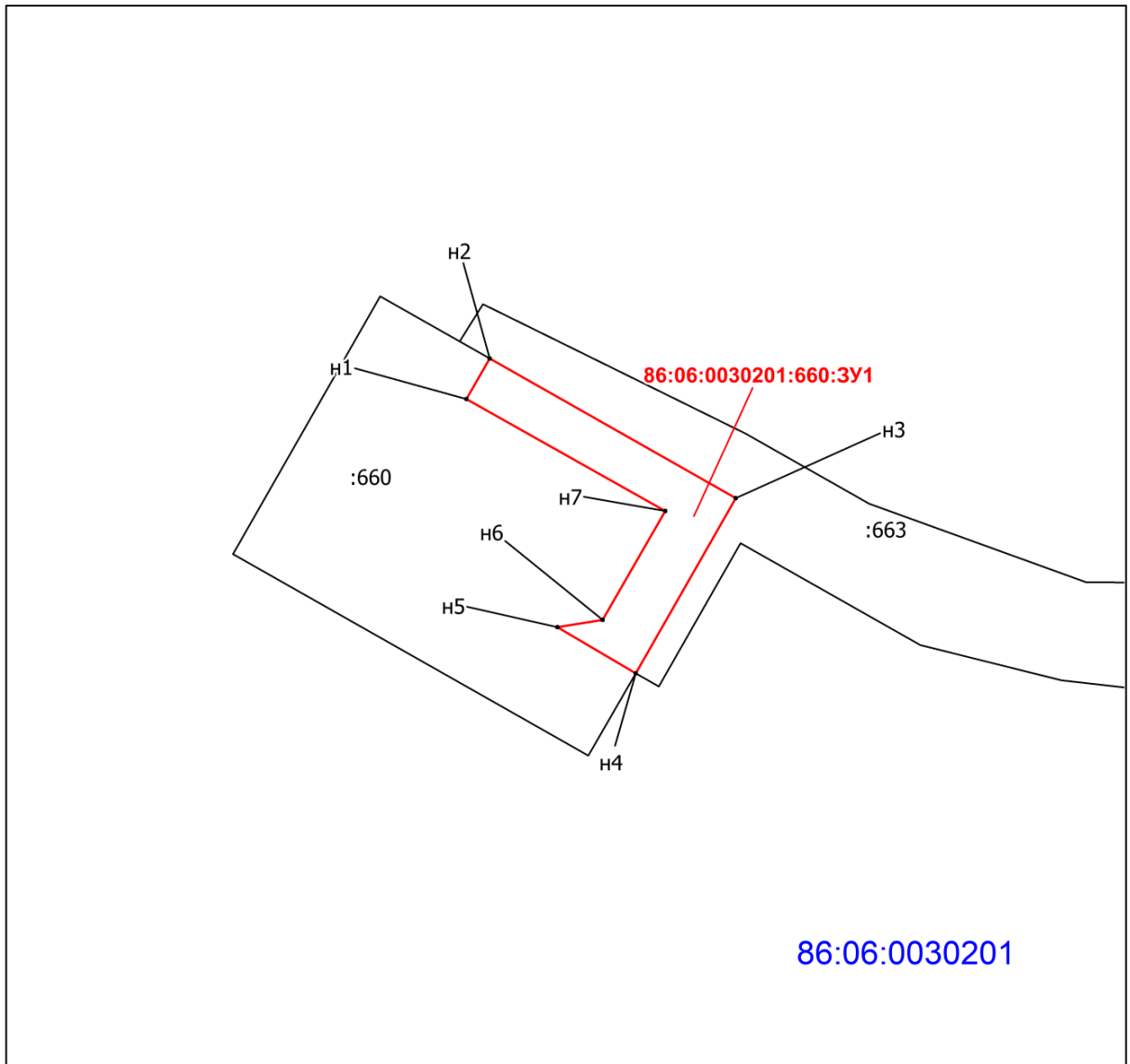
- | | |
|---|---|
|  | Граница образуемого земельного участка (части) |
| 86:06:0000000:4827:3У2 | Условный кадастровый номер образуемого участка (части) |
| 86:06:0030201 | Кадастровый номер квартала |
| :792 | Номер земельного участка учтенного в ЕГРН |
|  | Границы земельных участков учтенных в ЕГРН |
| n1 | Характерные точки и границы образуемого участка (части) |



Масштаб 1:10000

Условные обозначения:

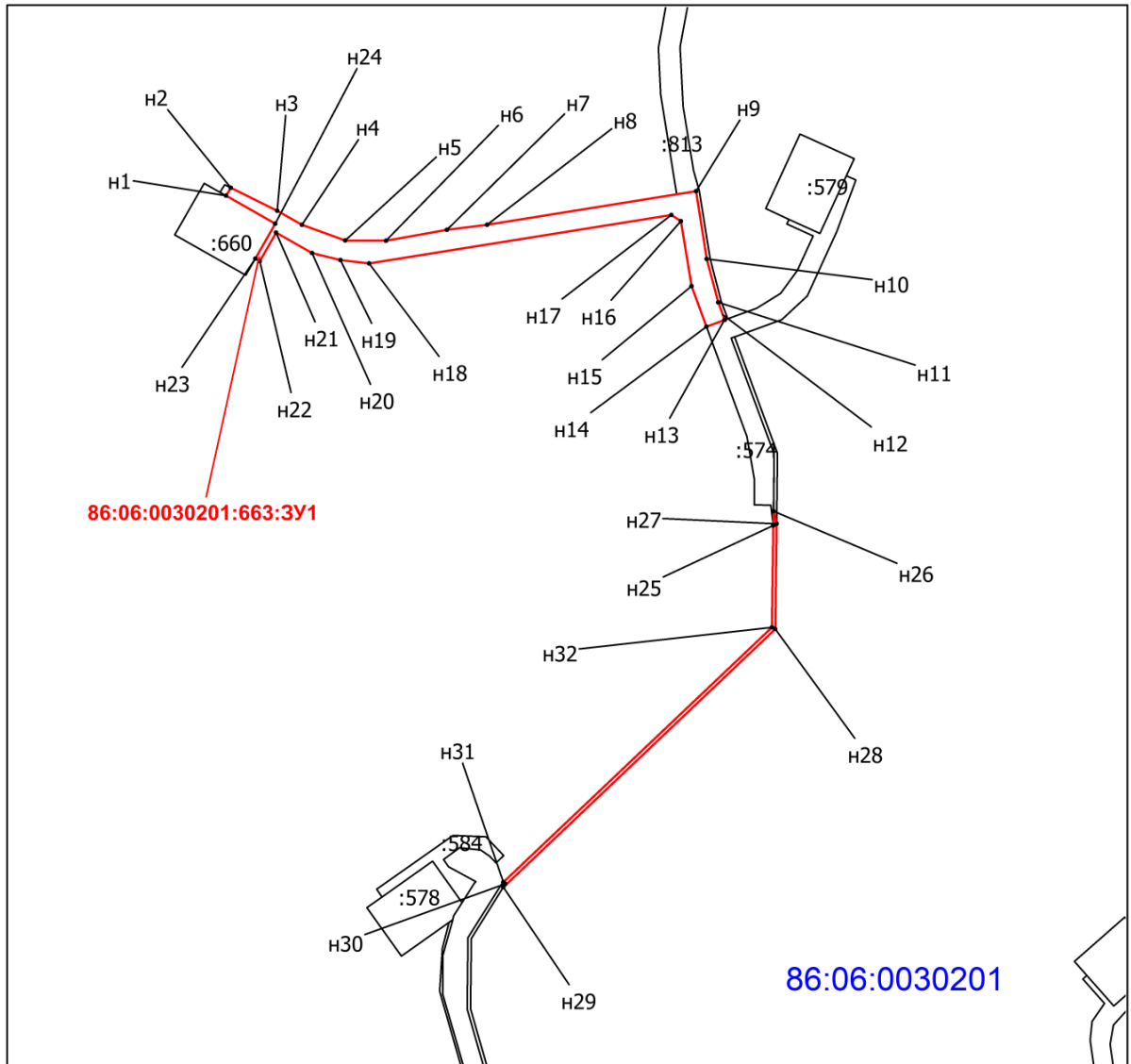
- Граница образуемого земельного участка (части)
- 86:06:0030201:665:3У1 Условный кадастровый номер образуемого участка (части)
- 86:06:0030201 Кадастровый номер квартала
- :790 Номер земельного участка учтенного в ЕГРН
- Границы земельных участков учтенных в ЕГРН
- n1 Характерные точки и границы образуемого участка (части)



Масштаб 1:5000

Условные обозначения:

- Граница образуемого земельного участка (части)
- 86:06:0030201:660:3У1 Условный кадастровый номер образуемого участка (части)
- 86:06:0030201 Кадастровый номер квартала
- :660 Номер земельного участка учтенного в ЕГРН
- Границы земельных участков учтенных в ЕГРН
- n1 Характерные точки и границы образуемого участка (части)



Масштаб 1:25000

Условные обозначения:

- Граница образуемого земельного участка (части)
- 86:06:0030201:663:3У1 Условный кадастровый номер образуемого участка (части)
- 86:06:0030201 Кадастровый номер квартала
- :578 Номер земельного участка учтенного в ЕГРН
- Границы земельных участков учтенных в ЕГРН
- н1 Характерные точки и границы образуемого участка (части)

Раздел 2. Проект межевания территории. Текстовая часть

2.1. Перечень образуемых земельных участков

Земельные участки, подлежащие межеванию и способы их образования

№ п/п	Номер земельного участка (части)	Площадь земельного участка (части), кв.м.	Категория земель/целевое назначение лесов	Кадастровый квартал	Способы образования земельных участков
1	86:06:0030201:656:ЗУ1	19700	Земли лесного фонда/ эксплуатационные леса	86:06:0030201	образование одного земельного участка путем раздела земельного участка с кадастровым номером 86:06:0030201:656 с сохранением исходного в измененных границах
2	86:06:0030201:662:ЗУ1	612800			образование одного земельного участка путем раздела земельного участка с кадастровым номером 86:06:0030201:662 с сохранением исходного в измененных границах
3	86:06:0030201:657:ЗУ1	10100			образование одного земельного участка путем раздела земельного участка с кадастровым номером 86:06:0030201:657 с сохранением исходного в измененных границах
4	86:06:0030201:664:ЗУ1	77500			образование одного земельного участка путем раздела земельного участка с кадастровым номером 86:06:0030201:664 с сохранением исходного в измененных границах
5	86:06:0000000:4827:ЗУ1	3556	Земли лесного фонда/ эксплуатационные, защитные леса		образование двух земельных участков путем раздела земельного участка с кадастровым номером 86:06:0000000:4827 с сохранением исходного в измененных границах
6	86:06:0000000:4827:ЗУ2	312	Земли лесного фонда/ эксплуатационные леса		
7	86:06:0030201:665:ЗУ1	47532	Земли лесного фонда/ эксплуатационные леса		образование одного земельного участка путем раздела земельного участка с кадастровым номером 86:06:0030201:665 с сохранением исходного в измененных границах
8	86:06:0030201:660:ЗУ1	12700			образование одного земельного участка путем раздела земельного участка с кадастровым номером 86:06:0030201:660 с сохранением исходного в измененных границах
9	86:06:0030201:663:ЗУ1	192100			образование одного земельного участка путем раздела земельного участка с кадастровым номером 86:06:0030201:663 с сохранением исходного в измененных границах

Характеристика образуемых земельных участков (частей)

№ п/п	Номер земельного участка (части)	Площадь земельного участка (части) , кв.м.	Номер учетной записи в государственном лесном реестре	Адрес земельного участка и его местоположение
1	86:06:0030201:661	18100	86/01/002/2023-01/00037	Ханты-Мансийский автономный округ - Югра, Белоярский район, Верхнеказымское нефтяное месторождение, Белоярское лесничество, Казымское участковое лесничество, Курьёхское урочище, квартал №1263
2	86:06:0030201:656:3У1	19700	86/01/002/2023-01/00038	Ханты-Мансийский автономный округ - Югра, Белоярский район, Верхнеказымское нефтяное месторождение, Белоярское лесничество, Казымское участковое лесничество, Курьёхское урочище, квартал №1263
3	86:06:0030201:662:3У1	612800	86/01/002/2023-01/00039	Ханты-Мансийский автономный округ - Югра, Белоярский район, Верхнеказымское нефтяное месторождение, Белоярское лесничество, Казымское участковое лесничество, Курьёхское урочище, кварталы №1263, 1264, 1431
4	86:06:0030201:655	3000	86/01/002/2023-01/00040	Ханты-Мансийский автономный округ - Югра, Белоярский район, Верхнеказымское нефтяное месторождение, Белоярское лесничество, Казымское участковое лесничество, Курьёхское урочище, квартал №1263
5	86:06:0030201:657:3У1	10100	86/01/002/2023-01/00041	Ханты-Мансийский автономный округ - Югра, Белоярский район, Верхнеказымское нефтяное месторождение, Белоярское лесничество, Казымское участковое лесничество, Курьёхское урочище, квартал №965
6	86:06:0030201:664:3У1	77500	86/01/002/2023-01/00042	Ханты-Мансийский автономный округ - Югра, Белоярский район, Верхнеказымское нефтяное месторождение, Белоярское лесничество, Казымское участковое лесничество, Курьёхское урочище, квартал №965
7	86:06:0000000:4827:3У1	3556	86/01/002/2023-01/00043	Ханты-Мансийский автономный округ - Югра, Белоярский район, Верхнеказымское нефтяное месторождение, Белоярское лесничество, Казымское участковое лесничество, Курьёхское урочище, кварталы №965, 1108
8	86:06:0000000:4827:3У2	312	86/01/002/2023-01/00044	Ханты-Мансийский автономный округ - Югра, Белоярский район, Верхнеказымское нефтяное месторождение, Белоярское лесничество, Казымское участковое лесничество, Курьёхское урочище, квартал №965
9	86:06:0030201:665:3У1	47532	86/01/002/2023-01/00045	Ханты-Мансийский автономный округ - Югра, Белоярский район, Верхнеказымское нефтяное месторождение, Белоярское лесничество, Казымское участковое лесничество, Курьёхское урочище, квартал №965
10	86:06:0030201:666	171000	86/01/002/2023-01/00046	Ханты-Мансийский автономный округ - Югра, Белоярский район, Верхнеказымское нефтяное месторождение, Белоярское лесничество, Казымское участковое лесничество, Курьёхское урочище, квартал №965
11	86:06:0030201:660:3У1	12700	86/01/002/2023-01/00047	Ханты-Мансийский автономный округ - Югра, Белоярский район, Верхнеказымское нефтяное месторождение, Белоярское лесничество, Казымское участковое лесничество, Курьёхское урочище, кварталы №1429, 1430

12	86:06:0030201:663:ЗУ1	192100	86/01/002/2023-01/00048	Ханты-Мансийский автономный округ - Югра, Белоярский район, Верхнеказымское нефтяное месторождение, Белоярское лесничество, Казымское участковое лесничество, Курьёхское урочище, кварталы №1429, 1430
----	-----------------------	--------	-------------------------	--

Границы образуемых и изменяемых земельных участков определяются в соответствии с градостроительным регламентом и нормами отвода земельных участков для конкретных видов деятельности, установленными в соответствии с Федеральными законами и техническими регламентами.

Качественные и количественные характеристики испрашиваемых земельных (лесных) участков приведены ниже.

Площадь участков

Общая площадь- всего	В том числе									
	лесные земли					нелесные земли				
	покрытые лесной растительнос- тью	в том числе покрытые лесными культурами	лесные питомник и, плантац и	непокрытые лесной растительнос- тью	Итого	дороги	просек и	болота	другие	Итого
1	2	3	4	5	6	7	8	9	10	11
Участок №1										
86:06:0030201:661										
1,8100	0,0000	0,0000	0,0000	0,0000	0,0000	0,0000	0,0000	0,0000	1,8100	1,8100
Участок №2										
86:06:0030201:656:ЗУ1										
1,9700	0,0000	0,0000	0,0000	0,0000	0,0000	0,0000	0,0000	0,0900	1,8800	1,9700
Участок №3										
86:06:0030201:662:ЗУ1										
61,2800	0,0000	0,0000	0,0000	0,0000	0,0000	0,0000	0,0000	1,7700	59,5100	61,2800
Участок №4										
86:06:0030201:655										
0,3000	0,0000	0,0000	0,0000	0,0000	0,0000	0,0000	0,0000	0,0000	0,3000	0,3000
Участок №5										
86:06:0030201:657:ЗУ1										
1,0100	0,0000	0,0000	0,0000	0,0000	0,0000	0,0000	0,0000	0,0700	0,9400	1,0100
Участок №6										
86:06:0030201:664:ЗУ1										
7,7500	2,8900	0,0000	0,0000	0,0000	2,8900	0,0000	0,0000	1,6700	3,1900	4,8600
Участок №7										
86:06:0000000:4827:ЗУ1										
0,3556	0,3376	0,0000	0,0000	0,0000	0,3376	0,0155	0,0000	0,0000	0,0025	0,0180
Участок №8										
86:06:0000000:4827:ЗУ2										
0,0312	0,0061	0,0000	0,0000	0,0000	0,0061	0,0251	0,0000	0,0000	0,0000	0,0251
Участок №9										
86:06:0030201:665:ЗУ1										
4,7532	1,8354	0,0000	0,0000	0,0000	1,8354	2,5362	0,0000	0,3624	0,0192	2,9178
Участок №10										
86:06:0030201:666										
17,1000	2,6700	0,0000	0,0000	0,0000	2,6700	1,0300	0,0000	13,0800	0,3200	14,4300
Участок №11										
86:06:0030201:660:ЗУ1										

1,2700	0,0000	0,0000	0,0000	0,0000	0,0000	0,0100	0,0000	1,2600	0,0000	1,2700
Участок №12										
86:06:0030201:663:3У1										
19,2100	2,8600	0,0000	0,0000	0,0000	2,8600	1,0100	0,0000	13,0000	2,3400	16,3500
Всего по отводу:										
116,8400	10,5991	0,0000	0,0000	0,0000	10,5991	4,6268	0,0000	31,3024	70,3117	106,2409

Сведения об особо защитных участках лесов (ОЗУ), особо охраняемых природных территориях

Наименование участкового лесничества	Наименование урочища (при наличии)	Виды ОЗУ, наименование ООПТ, виды зон с особыми условиями использования территорий	Перечень лесных кварталов или их частей	Перечень лесных выделов или их частей	Площадь (га)
1	2	3	4	5	6
-	-	-	-	-	-

Характеристика насаждений лесных участков

Целевое назначение лесов	Участковое лесничество/урочище (при наличии)	Номер квартала	Номер выдела	Преобладающая порода	Площадь(га)/запас древесины (куб.м)	В том числе по группам возраста древостоя (куб.м)				
						Молодняки	Средне-возрастные	Приспевающие	Спелые и перестойные	
1	2	3	4	5	6	7	8	9	10	
Участок №1										
86:06:0030201:661										
Эксплуатационные	Казымское/Курьёхское	1263	88		1,8100 / --	Трасса коммуникации				
Итого по участку:					1,8100 / 0	0	0	0	0	
Участок №2										
86:06:0030201:656:3У1										
Эксплуатационные	Казымское/Курьёхское	1263	49		1,0200 / --	Буровая площадка				
Эксплуатационные	Казымское/Курьёхское	1263	54		0,0900 / --	Болото верховое осоко-сфагновое др.порода:С, зарастание: 10%				
Эксплуатационные	Казымское/Курьёхское	1263	88		0,8600 / --	Трасса коммуникации				
Итого по участку:					1,9700 / 0	0	0	0	0	
Участок №3										
86:06:0030201:662:3У1										
Эксплуатационные	Казымское/Курьёхское	1263	42		0,8900 / --	Болото верховое осоко-сфагновое др.порода:С, зарастание: 10%				
Эксплуатационные	Казымское/Курьёхское	1263	54		0,8200 / --	Болото верховое осоко-сфагновое др.порода:С, зарастание: 10%				
Эксплуатационные	Казымское/Курьёхское	1263	88		44,0400 / --	Трасса коммуникации				
Эксплуатационные	Казымское/Курьёхское	1263	89		4,8400 / --	Трасса коммуникации				
Эксплуатационные	Казымское/Курьёхское	1263	93		0,2100 / --	Зимник				
Эксплуатационные	Казымское/Курьёхское	1264	121		0,2400 / --	Трасса коммуникации				
Эксплуатационные	Казымское/Курьёхское	1264	126		0,4300 / --	Трасса коммуникации				
Эксплуатационные	Казымское/Курьёхское	1431	9		0,0100 / --	Болото верховое осоко-сфагновое др.порода:С, зарастание: 10%				
Эксплуатационные	Казымское/Курьёхское	1431	16		8,8700 / --	Трасса коммуникации				

Эксплуатационные	Казымское/Курьёхское	1431	26		0,0500	/	--	Болото верховое осоко-сфагновое др.порода:С, зарастание: 10%					
Эксплуатационные	Казымское/Курьёхское	1431	59		0,8800	/	--	Трасса коммуникации					
Итого по участку:					61,2800	/	0	0	0	0	0	0	
Участок №4													
86:06:0030201:655													
Эксплуатационные	Казымское/Курьёхское	1263	88		0,1100	/	--	Трасса коммуникации					
Эксплуатационные	Казымское/Курьёхское	1263	89		0,1900	/	--	Трасса коммуникации					
Итого по участку:					0,3000	/	0	0	0	0	0	0	
Участок №5													
86:06:0030201:657:3У1													
Эксплуатационные	Казымское/Курьёхское	965	64		0,0700	/	--	Болото верховое сфагновое др.порода:С, зарастание: 5%					
Эксплуатационные	Казымское/Курьёхское	965	85		0,3600	/	--	Буровая площадка					
Эксплуатационные	Казымское/Курьёхское	965	112		0,5800	/	--	Трасса коммуникации					
Итого по участку:					1,0100	/	0	0	0	0	0	0	
Участок №6													
86:06:0030201:664:3У1													
Эксплуатационные	Казымское/Курьёхское	965	64		1,6700	/	--	Болото верховое сфагновое др.порода:С, зарастание: 5%					
Эксплуатационные	Казымское/Курьёхское	965	85		0,0200	/	--	Буровая площадка					
Эксплуатационные	Казымское/Курьёхское	965	103	С	2,8900	/	0	вырубка					
Эксплуатационные	Казымское/Курьёхское	965	112		3,0900	/	--	Трасса коммуникации					
Эксплуатационные	Казымское/Курьёхское	965	124		0,0800	/	--	Профиль					
Итого по участку:					7,7500	/	0	0	0	0	0	0	
Участок №7													
86:06:0000000:4827:3У1													
Защитные	Казымское/Курьёхское	1108	4	С	0,1533	/	23	0	0	0,1533	/	23	0
Защитные	Казымское/Курьёхское	1108	6	С	0,1526	/	23	0	0	0,1526	/	23	0
Защитные	Казымское/Курьёхское	1108	22		0,0053	/	--	Дорога					
Защитные	Казымское/Курьёхское	1108	57		0,0025	/	--	Профиль					
Защитные	Казымское/Курьёхское	1108	60		0,0020	/	--	Зимник					
Эксплуатационные	Казымское/Курьёхское	965	6		0,0082	/	--	Дорога					
Эксплуатационные	Казымское/Курьёхское	965	95	С	0,0317	/	5	0	0	0,0317	/	5	0
Итого по защитным:					0,3157	/	46	0	0	0,3059	/	46	0
Итого по эксплуатационным:					0,0399	/	5	0	0	0,0317	/	5	0
Итого по участку:					0,3556	/	51	0	0	0,3376	/	51	0
Участок №8													
86:06:0000000:4827:3У2													
Эксплуатационные	Казымское/Курьёхское	965	6		0,0251	/	--	Дорога					
Эксплуатационные	Казымское/Курьёхское	965	95	С	0,0061	/	1	0	0	0,0061	/	1	0
Итого по участку:					0,0312	/	1	0	0	0,0061	/	1	0
Участок №9													
86:06:0030201:665:3У1													
Эксплуатационные	Казымское/Курьёхское	965	6		2,5362	/	--	Дорога					

Эксплуатационные	Казымское/ Курьёхское	965	78		0,0780	/	--	Болото верховое сфагновое др.порода:С, зарастание: 5%					
Эксплуатационные	Казымское/ Курьёхское	965	80		0,2844	/	--	Болото верховое сфагновое др.порода:С, зарастание: 5%					
Эксплуатационные	Казымское/ Курьёхское	965	89	С	0,6072	/	91	0	0	0,6072	/	91	0
Эксплуатационные	Казымское/ Курьёхское	965	95	С	1,2282	/	184	0	0	1,2282	/	184	0
Эксплуатационные	Казымское/ Курьёхское	965	124		0,0192	/	--	Профиль					
Итого по участку:					4,7532	/	275	0	0	1,8354	/	275	0
Участок №10													
86:06:0030201:666													
Эксплуатационные	Казымское/ Курьёхское	965	53	С	2,6700	/	0	вырубка					
Эксплуатационные	Казымское/ Курьёхское	965	54		8,0500	/	--	Болото верховое сфагновое др.порода:С, зарастание: 5%					
Эксплуатационные	Казымское/ Курьёхское	965	56		1,6900	/	--	Болото верховое сфагновое др.порода:С, зарастание: 5%					
Эксплуатационные	Казымское/ Курьёхское	965	64		3,3400	/	--	Болото верховое сфагновое др.порода:С, зарастание: 5%					
Эксплуатационные	Казымское/ Курьёхское	965	115		1,0300	/	--	Зимник					
Эксплуатационные	Казымское/ Курьёхское	965	124		0,3200	/	--	Профиль					
Итого по участку:					17,1000	/	0	0	0	0	0	0	
Участок №11													
86:06:0030201:660:3У1													
Эксплуатационные	Казымское/ Курьёхское	1429	41		0,7400	/	--	Болото верховое сфагновое др.порода:С, зарастание: 20%					
Эксплуатационные	Казымское/ Курьёхское	1430	72		0,5200	/	--	Болото верховое сфагновое др.порода:С, зарастание: 10%					
Эксплуатационные	Казымское/ Курьёхское	1430	124		0,0100	/	--	Зимник					
Итого по участку:					1,2700	/	0	0	0	0	0	0	
Участок №12													
86:06:0030201:663:3У1													
Эксплуатационные	Казымское/ Курьёхское	1429	41		0,4300	/	--	Болото верховое сфагновое др.порода:С, зарастание: 20%					
Эксплуатационные	Казымское/ Курьёхское	1430	65	С	1,1300	/	0	вырубка					
Эксплуатационные	Казымское/ Курьёхское	1430	70	С	0,1300	/	0	вырубка					
Эксплуатационные	Казымское/ Курьёхское	1430	72		4,9400	/	--	Болото верховое сфагновое др.порода:С, зарастание: 10%					
Эксплуатационные	Казымское/ Курьёхское	1430	73	С	1,6000	/	0	вырубка					
Эксплуатационные	Казымское/ Курьёхское	1430	87		7,6300	/	--	Болото верховое осоко-сфагновое др.порода:С, зарастание: 10%					
Эксплуатационные	Казымское/ Курьёхское	1430	88		2,2400	/	--	Трасса коммуникации					
Эксплуатационные	Казымское/ Курьёхское	1430	120		0,1000	/	--	Профиль					
Эксплуатационные	Казымское/ Курьёхское	1430	124		1,0100	/	--	Зимник					
Итого по участку:					19,2100	/	0	0	0	0	0	0	
Всего по защитным:					0,3157	/	46	0	0	0,3059	/	46	0
Всего по эксплуатационным:					116,5243	/	281	0	0	1,8732	/	281	0
Всего по отводу:					116,8400	/	327	0	0	2,1791	/	327	0

Объекты, не связанные с созданием лесной инфраструктуры

N п/п	Лесничество	Участковое лесничество/урочище (при наличии)	Лесной квартал	Лесотаксационный выдел	Наименование объекта	Единица измерения	Объем
1	2	3	4	5	6	7	8
Участок №1							
86:06:0030201:661							
1	Белоярское	Казымское/Курьёхское	1263	88	Трассы коммуникаций	-	-
Участок №2							
86:06:0030201:656:ЗУ1							
1	Белоярское	Казымское/Курьёхское	1263	49	Буровые площадки	-	-
2	Белоярское	Казымское/Курьёхское	1263	88	Трассы коммуникаций	-	-
Участок №3							
86:06:0030201:662:ЗУ1							
1	Белоярское	Казымское/Курьёхское	1263	88	Трассы коммуникаций	-	-
2	Белоярское	Казымское/Курьёхское	1263	89	Трассы коммуникаций	-	-
3	Белоярское	Казымское/Курьёхское	1263	93	Зимники	-	-
4	Белоярское	Казымское/Курьёхское	1264	121	Трассы коммуникаций	-	-
5	Белоярское	Казымское/Курьёхское	1264	126	Трассы коммуникаций	-	-
6	Белоярское	Казымское/Курьёхское	1431	16	Трассы коммуникаций	-	-
7	Белоярское	Казымское/Курьёхское	1431	59	Трассы коммуникаций	-	-
Участок №4							
86:06:0030201:655							
1	Белоярское	Казымское/Курьёхское	1263	88	Трассы коммуникаций	-	-
2	Белоярское	Казымское/Курьёхское	1263	89	Трассы коммуникаций	-	-
Участок №5							
86:06:0030201:657:ЗУ1							
1	Белоярское	Казымское/Курьёхское	965	85	Буровые площадки	-	-
2	Белоярское	Казымское/Курьёхское	965	112	Трассы коммуникаций	-	-
Участок №6							
86:06:0030201:664:ЗУ1							
1	Белоярское	Казымское/Курьёхское	965	85	Буровые площадки	-	-
2	Белоярское	Казымское/Курьёхское	965	112	Трассы коммуникаций	-	-
3	Белоярское	Казымское/Курьёхское	965	124	Профиля	-	-
Участок №7							
86:06:0000000:4827:ЗУ1							
1	Белоярское	Казымское/Курьёхское	1108	22	Дороги	-	-
2	Белоярское	Казымское/Курьёхское	1108	57	Профиля	-	-
3	Белоярское	Казымское/Курьёхское	1108	60	Зимники	-	-
4	Белоярское	Казымское/Курьёхское	965	6	Дороги	-	-
Участок №8							
86:06:0000000:4827:ЗУ2							
1	Белоярское	Казымское/Курьёхское	965	6	Дороги	-	-
Участок №9							
86:06:0030201:665:ЗУ1							
1	Белоярское	Казымское/Курьёхское	965	6	Дороги	-	-
2	Белоярское	Казымское/Курьёхское	965	124	Профиля	-	-
Участок №10							
86:06:0030201:666							
1	Белоярское	Казымское/Курьёхское	965	115	Зимники	-	-
2	Белоярское	Казымское/Курьёхское	965	124	Профиля	-	-
Участок №11							
86:06:0030201:660:ЗУ1							
1	Белоярское	Казымское/Курьёхское	1430	124	Зимники	-	-
Участок №12							
86:06:0030201:663:ЗУ1							
1	Белоярское	Казымское/Курьёхское	1430	88	Трассы коммуникаций	-	-

2	Белоярское	Казымское/Курьёхское	1430	120	Профиля	-	-
3	Белоярское	Казымское/Курьёхское	1430	124	Зимники	-	-

2.2. Перечень координат характерных точек образуемых земельных участков

МСК-86, зона 2

86:06:0030201:661, площадью 18100 кв.м.		
№ точки	X	Y
н1	1234258.28	2735666.52
н2	1234186.48	2735539.84
н3	1234196.88	2735534.06
н4	1234295.43	2735479.08
н5	1234366.32	2735606.75
н6	1234341.49	2735620.56
86:06:0030201:656:3У1, площадью 19700 кв.м.		
№ точки	X	Y
н1	1233293.84	2734570.29
н2	1233281.20	2734574.94
н3	1233301.93	2734630.27
н4	1233278.75	2734639.54
н5	1233271.28	2734629.22
н6	1233135.87	2734682.41
н7	1233128.12	2734660.40
н8	1233242.35	2734614.31
н9	1233252.22	2734581.42
н10	1233221.49	2734501.03
н11	1232985.43	2734593.10
н12	1232972.82	2734560.67
н13	1233247.94	2734452.53
86:06:0030201:662:3У1, площадью 612800 кв.м.		
№ точки	X	Y
н1	1234029.72	2735017.51
н2	1234080.74	2735263.08
н3	1234177.52	2735521.77
н4	1234186.48	2735539.84
н5	1234258.28	2735666.52
н6	1234341.49	2735620.56
н7	1234358.06	2735648.68
н8	1234217.46	2735734.97
н9	1234048.98	2735432.28
н10	1234000.28	2735199.20
н11	1233960.08	2735038.18
н12	1233906.22	2734881.74
н13	1233670.49	2734279.84

н14	1233649.80	2734270.61
н15	1233258.19	2734423.80
н16	1233312.31	2734563.30
н17	1233293.84	2734570.29
н18	1233247.94	2734452.53
н19	1232963.76	2734564.23
н20	1232935.95	2734491.12
н21	1233185.97	2734392.97
н22	1233181.98	2734382.73
н23	1233632.97	2734206.31
н24	1233702.11	2734179.26
н25	1234464.76	2735641.88
н26	1234387.05	2735730.58
н27	1234306.13	2735780.27
н28	1234332.97	2735829.01
н29	1234284.72	2735855.52
н30	1234258.92	2735809.25
н31	1234081.67	2735918.08
н32	1233099.86	2736407.01
н33	1232371.47	2737144.34
н34	1231940.88	2738442.93
н35	1231724.73	2738861.31
н36	1231449.81	2739144.83
н37	1230155.42	2740102.15
н38	1230087.82	2740102.38
н39	1231423.29	2739114.56
н40	1231691.89	2738837.69
н41	1231903.98	2738427.34
н42	1232336.37	2737122.84
н43	1233076.05	2736374.14
н44	1233571.86	2736127.25
н45	1233574.66	2736132.89
н46	1234040.67	2735902.23
н47	1234364.08	2735925.38
н48	1233639.28	2736282.16
н49	1233458.49	2736381.60
н50	1233149.27	2736574.61
н51	1232777.38	2736928.38
н52	1232626.51	2737116.36
н53	1232476.95	2737356.85
н54	1232395.59	2737597.20

н55	1232204.87	2738128.89
н56	1232173.36	2738143.84
н57	1232020.91	2738587.50
н58	1231996.40	2738639.85
н59	1231979.60	2738655.79
н60	1232012.07	2738588.81
н61	1232167.84	2738132.41
н62	1232204.34	2738114.53
н63	1232472.54	2737343.76
н64	1232636.43	2737085.68
н65	1232772.24	2736916.93
н66	1233139.93	2736571.31
н67	1233538.99	2736324.97
н68	1234358.32	2735913.69
н69	1231901.82	2738842.08
н70	1231782.64	2739010.66
н71	1231592.28	2739203.66
н72	1231432.35	2739324.26
н73	1231426.68	2739365.64
н74	1231324.91	2739446.22
н75	1231308.72	2739443.95
н76	1231358.16	2739418.34
н77	1231372.59	2739385.28
н78	1231416.32	2739352.67
н79	1231421.65	2739318.90
н80	1231579.44	2739201.50
н81	1231766.97	2739013.89
н82	1231823.87	2738930.59
н83	1231881.37	2738867.04
н84	1231904.19	2738831.88
н85	1231950.40	2738715.99
н86	1231960.89	2738694.39
н87	1231978.87	2738677.32
н88	1230815.96	2739780.54
н89	1230879.45	2739720.30
н90	1231164.12	2739509.72
н91	1231181.51	2739509.81
н92	1230920.58	2739703.59
н93	1230575.61	2739957.42
н94	1230380.94	2740101.37
н95	1230364.30	2740101.43

н96	1230779.42	2739794.31
н97	1230717.75	2739852.81
н98	1229984.97	2740394.16
н99	1229518.95	2740614.12
н100	1228971.23	2740754.89
н101	1228629.97	2740786.80
н102	1228624.65	2740779.65
н103	1228952.56	2740749.06
н104	1229530.98	2740600.24
н105	1229977.88	2740387.29
н106	1230344.11	2740116.34
н107	1230360.74	2740116.29
н108	1230135.27	2740117.08
н109	1230106.47	2740138.35
н110	1229510.14	2740462.14
н111	1228855.31	2740608.48
н112	1228136.40	2740668.28
н113	1227508.73	2740495.44
н114	1227458.40	2740679.92
н115	1227481.79	2740710.92
н116	1227476.73	2740726.29
н117	1227432.52	2740698.27
н118	1227389.62	2740702.40
н119	1227392.10	2740689.38
н120	1227418.30	2740675.37
н121	1227479.54	2740451.38
н122	1228139.67	2740632.93
н123	1228582.20	2740596.31
н124	1228581.81	2740591.29
н125	1228849.33	2740569.17
н126	1229495.96	2740424.39
н127	1230061.29	2740117.34
н128	1227404.36	2740733.21
н129	1227403.91	2740719.09
н130	1227428.04	2740716.77
н131	1227447.47	2740729.08
86:06:0030201:655, площадью 3000 кв.м.		
№ точки	X	Y
н1	1231978.87	2738677.32
н2	1231960.89	2738694.39
н3	1231979.60	2738655.79
н4	1231996.40	2738639.85
н5	1230087.82	2740102.38
н6	1230155.42	2740102.15
н7	1230135.27	2740117.08

н8	1230061.29	2740117.34
н9	1230084.79	2740104.35
н10	1230879.45	2739720.30
н11	1230815.96	2739780.54
н12	1230717.75	2739852.81
н13	1230779.42	2739794.31
н14	1230364.30	2740101.43
н15	1230380.94	2740101.37
н16	1230360.74	2740116.29
н17	1230344.11	2740116.34
86:06:0030201:657:3У1, площадью 10100 кв.м.		
№ точки	X	Y
н1	1245685.58	2730224.19
н2	1245786.72	2730294.10
н3	1245776.68	2730312.94
н4	1245790.23	2730323.26
н5	1245779.08	2730342.46
н6	1245691.13	2730279.36
н7	1245629.42	2730370.16
н8	1245619.65	2730362.76
н9	1245608.66	2730375.34
н10	1245590.16	2730362.35
86:06:0030201:664:3У1, площадью 77500 кв.м.		
№ точки	X	Y
н1	1246152.37	2729390.22
н2	1246134.64	2729451.95
н3	1246063.00	2729640.33
н4	1246091.70	2729651.29
н5	1246068.08	2729714.04
н6	1246098.15	2729725.36
н7	1246043.12	2729869.69
н8	1245855.27	2730056.57
н9	1245741.09	2730193.08
н10	1245732.02	2730231.94
н11	1245797.87	2730277.43
н12	1245786.72	2730294.10
н13	1245685.58	2730224.19
н14	1245587.26	2730366.54
н15	1245559.26	2730345.80
н16	1245635.06	2730216.41
н17	1245664.35	2730173.97
н18	1245735.04	2730072.01
н19	1245906.99	2729900.94
н20	1246013.93	2729736.06

н21	1245999.98	2729693.94
н22	1246135.83	2729332.43
н23	1246160.57	2729335.10
86:06:0000000:4827:3У1, площадью 3556 кв.м.		
№ точки	X	Y
н1	1244081.28	2728316.52
н2	1244015.12	2728276.56
н3	1244025.04	2728261.71
н4	1244093.54	2728297.77
н5	1244353.48	2728599.62
н6	1244351.72	2728604.24
н7	1244331.41	2728592.82
н8	1244255.54	2728549.81
н9	1244211.75	2728543.78
н10	1244160.24	2728512.92
н11	1244129.01	2728478.79
н12	1243956.11	2728364.14
н13	1243959.00	2728359.96
н14	1244151.97	2728491.17
н15	1244161.18	2728512.75
н16	1244217.96	2728543.78
н17	1244247.03	2728538.22
86:06:0000000:4827:3У2, площадью 312 кв.м.		
№ точки	X	Y
н1	1244353.48	2728599.62
н2	1244362.17	2728604.48
н3	1244364.27	2728605.58
н4	1244362.43	2728610.38
н5	1244351.72	2728604.24
н6	1244370.33	2728555.55
н7	1244377.52	2728536.74
н8	1244388.48	2728542.72
н9	1244381.10	2728561.89
86:06:0030201:665:3У1, площадью 47532 кв.м.		
№ точки	X	Y
н1	1245349.79	2729008.98
н2	1245710.55	2729099.08
н3	1246031.13	2729154.49
н4	1246180.86	2729171.78
н5	1246180.20	2729177.27
н6	1245998.93	2729156.59
н7	1245547.38	2729073.49
н8	1244995.30	2728903.93

н9	1244563.06	2728713.67
н10	1244405.55	2728634.77
н11	1244362.43	2728610.38
н12	1244364.27	2728605.58
н13	1244652.99	2728750.35
н14	1244996.37	2728892.37
н15	1244388.48	2728542.72
н16	1244532.73	2728620.83
н17	1244828.93	2728756.79
н18	1245133.56	2728873.05
н19	1245444.95	2728969.14
н20	1245762.09	2729044.52
н21	1246083.33	2729099.00
н22	1246223.46	2729113.41
н23	1246219.86	2729131.78
н24	1245943.66	2729094.45
н25	1245673.50	2729042.66
н26	1245406.75	2728975.95
н27	1245143.88	2728894.70
н28	1244886.02	2728799.02
н29	1244632.24	2728688.60
н30	1244385.00	2728564.20
н31	1244381.10	2728561.89
86:06:0030201:666, площадью 171000 кв.м.		
№ точки	X	Y
н1	1247355.18	2727548.38
н2	1247389.95	2727545.07
н3	1247420.99	2727721.80
н4	1247429.30	2727796.72
н5	1247482.80	2728024.00
н6	1247775.84	2728824.04
н7	1247784.21	2729019.27
н8	1247708.05	2729305.07

н9	1247635.20	2729286.38
н10	1247686.70	2729096.93
н11	1247705.07	2728907.31
н12	1247665.67	2728738.19
н13	1247369.77	2727930.65
н14	1247352.30	2727774.02
н15	1247228.50	2727787.84
н16	1247226.04	2727767.94
н17	1247377.72	2727750.93
н18	1247612.38	2729385.84
н19	1247634.02	2729390.18
н20	1247613.06	2729559.12
н21	1248530.19	2729847.03
н22	1248579.14	2729804.20
н23	1248599.73	2729769.11
н24	1248604.98	2729772.18
н25	1248540.67	2729859.96
н26	1248528.66	2729889.68
н27	1248157.86	2729773.20
н28	1248162.37	2729758.89
н29	1247588.34	2729578.59
86:06:0030201:660:3У1, площадью 12700 кв.м.		
№ точки	X	Y
н1	1224739.37	2731451.76
н2	1224770.05	2731469.38
н3	1224664.35	2731655.20
н4	1224531.57	2731579.62
н5	1224566.54	2731520.41
н6	1224571.95	2731554.61
н7	1224654.46	2731601.86
86:06:0030201:663:3У1, площадью 192100 кв.м.		
№ точки	X	Y

н1	1224770.05	2731469.38
н2	1224799.53	2731487.93
н3	1224713.13	2731662.65
н4	1224660.03	2731755.83
н5	1224600.58	2731919.23
н6	1224599.12	2732073.06
н7	1224640.99	2732302.93
н8	1224660.42	2732454.77
н9	1224786.90	2733243.12
н10	1224530.55	2733283.94
н11	1224366.81	2733327.07
н12	1224299.79	2733351.83
н13	1224299.44	2733350.90
н14	1224274.11	2733282.25
н15	1224427.86	2733226.01
н16	1224673.41	2733186.30
н17	1224696.90	2733149.70
н18	1224513.94	2732009.70
н19	1224526.17	2731901.05
н20	1224553.05	2731794.46
н21	1224630.13	2731658.73
н22	1224521.64	2731597.02
н23	1224531.57	2731579.62
н24	1224664.35	2731655.20
н25	1223521.87	2733534.93
н26	1223575.05	2733535.49
н27	1223527.71	2733547.51
н28	1223129.24	2733542.64
н29	1222152.02	2732516.16
н30	1222164.17	2732523.73
н31	1222170.27	2732516.25
н32	1223134.97	2733529.69

2.3. Сведения о границах территории, в отношении которой утвержден проект межевания, содержащие перечень координат характерных точек этих границ в системе координат, используемой для ведения Единого государственного реестра недвижимости

Координаты характерных точек границ территории, в отношении которой утвержден проект межевания, определяются в соответствии с требованиями к точности определения координат характерных точек границ, установленных в соответствии с Градостроительным кодексом РФ для территориальных зон

Образуемые земельные участки под линейные объекты капитального строительства не пересекают границы территории, в отношении которой был ранее утвержден проект межевания.

2.4. Вид разрешенного использования образуемых земельных участков, предназначенных для размещения линейных объектов и объектов капитального строительства, проектируемых в составе линейного объекта, а так же существующих земельных участков, занятых линейными объектами и объектами капитального строительства, входящими в состав линейных объектов, в соответствии с проектом планировки территории

Виды разрешённого использования для земельных участков устанавливаются в соответствии со статьей 25 Лесного кодекса Российской Федерации.

Виды разрешенного использования

№ п/п	Образуемые части земельного участка	Вид разрешённого использования	Наименование объекта
1	86:06:0030201:661	Строительство, реконструкция, эксплуатация линейных объектов	Площадка ПС 35/6кВ в районе куста 2
2	86:06:0030201:656:3У1	Строительство, реконструкция, эксплуатация линейных объектов	Коридор коммуникаций на куст скважин 2 (участок 1), в т.ч.: ВЛ-6кВ, дорога внутрипромысловая, высоконапорный водовод, нефтегазопровод
3	86:06:0030201:662:3У1	Строительство, реконструкция, эксплуатация линейных объектов	Коридор коммуникаций на куст скважин 2 (участок 2), в т.ч.: ВЛ-6кВ, дорога внутрипромысловая, высоконапорный водовод, нефтегазопровод
4	86:06:0030201:655	Строительство, реконструкция, эксплуатация линейных объектов	Коридор коммуникаций на куст скважин 2 (участок 3), в т.ч.: нефтегазопровод, ВЛ-35кВ до ПС 35/6кВ в районе куста 2
5	86:06:0030201:657:3У1	Строительство, реконструкция, эксплуатация линейных объектов	Коридор коммуникаций на куст скважин 9 (участок 1), в т.ч.: ВЛ-6кВ, дорога внутрипромысловая, высоконапорный водовод, нефтегазопровод
6	86:06:0030201:664:3У1	Строительство, реконструкция, эксплуатация линейных объектов	Коридор коммуникаций на куст скважин 9 (участок 2), в т.ч.: ВЛ-6кВ, дорога внутрипромысловая, высоконапорный водовод, нефтегазопровод
7	86:06:0000000:4827:3У1	Строительство, реконструкция, эксплуатация линейных объектов	Коридор коммуникаций на куст скважин 11 (участок 1), в т.ч.: ВЛ-6кВ (участок 1), дорога внутрипромысловая, высоконапорный водовод, нефтегазопровод
8	86:06:0000000:4827:3У2	Строительство, реконструкция, эксплуатация линейных объектов	ВЛ-6кВ на куст скважин 11 (участок 2)
9	86:06:0030201:665:3У1	Строительство, реконструкция, эксплуатация линейных объектов	ВЛ-6кВ на куст скважин 11 (участок 3)
10	86:06:0030201:666	Строительство, реконструкция, эксплуатация линейных объектов	Коридор коммуникаций на куст скважин 14, в т.ч.: ВЛ-6кВ, дорога внутрипромысловая, высоконапорный водовод, нефтегазопровод
11	86:06:0030201:660:3У1	Строительство, реконструкция, эксплуатация линейных объектов	Коридор коммуникаций на куст скважин 43 (участок 1), в т.ч.: ВЛ-6кВ, дорога внутрипромысловая, высоконапорный водовод, нефтегазопровод
12	86:06:0030201:663:3У1	Строительство, реконструкция, эксплуатация линейных объектов	Коридор коммуникаций на куст скважин 43 (участок 2), в т.ч.: ВЛ-6кВ, дорога внутрипромысловая, высоконапорный водовод, нефтегазопровод