



**БЕЛОЯРСКИЙ РАЙОН
ХАНТЫ-МАНСКИЙ АВТОНОМНЫЙ ОКРУГ – ЮГРА**

АДМИНИСТРАЦИЯ БЕЛОЯРСКОГО РАЙОНА

ПОСТАНОВЛЕНИЕ

от 19 января 2023 года

№ 18

Об утверждении документации по планировке территории

В соответствии со статьей 45 Градостроительного кодекса Российской Федерации от 29 декабря 2004 года № 190-ФЗ, с Федеральным законом от 6 октября 2003 года № 131-ФЗ «Об общих принципах организации местного самоуправления в Российской Федерации», Постановлением Правительства Российской Федерации от 12 мая 2017 года № 564 «Об утверждении Положения о составе и содержании проектов планировки территории, предусматривающих размещение одного или нескольких линейных объектов» **п о с т а н о в л я ю:**

1. Утвердить прилагаемую документацию по планировке территории (проект межевания территории), предусматривающую размещение линейного объекта: «Объекты обустройства Ватлорского нефтяного месторождения».

2. Опубликовать настоящее постановление в газете «Белоярские вести. Официальный выпуск» и разместить на официальном сайте органов местного самоуправления Белоярского района в сети «Интернет» в течение семи дней со дня подписания настоящего постановления.

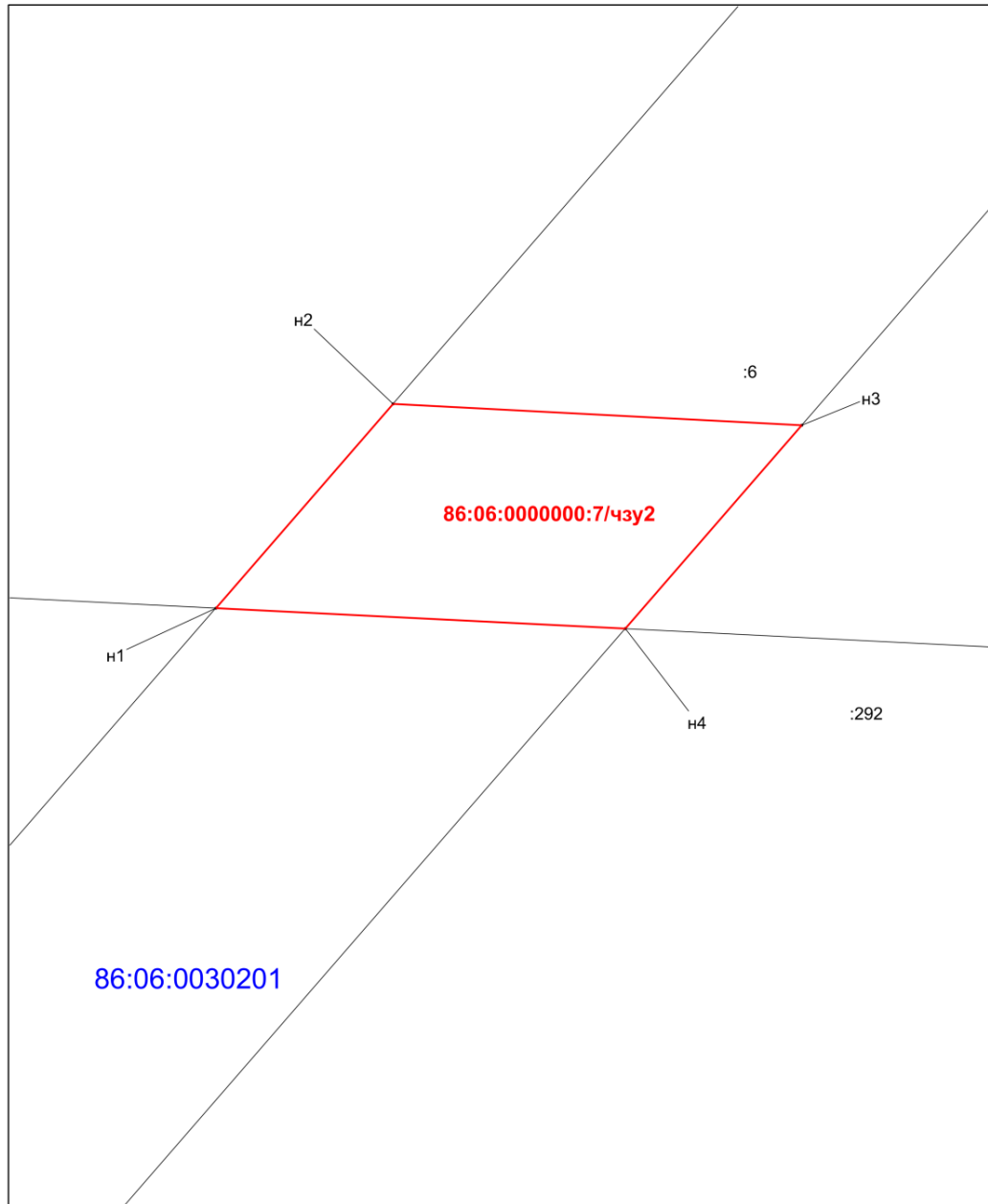
Глава Белоярского района

С.П.Маненков

ДОКУМЕНТАЦИЯ ПО ПЛАНИРОВКЕ ТЕРРИТОРИИ
(проект межевания территории),
предусматривающая размещение линейного объекта:
«Объекты обустройства Ватлорского нефтяного месторождения»

Раздел 1. Проект межевания территории. Графическая часть

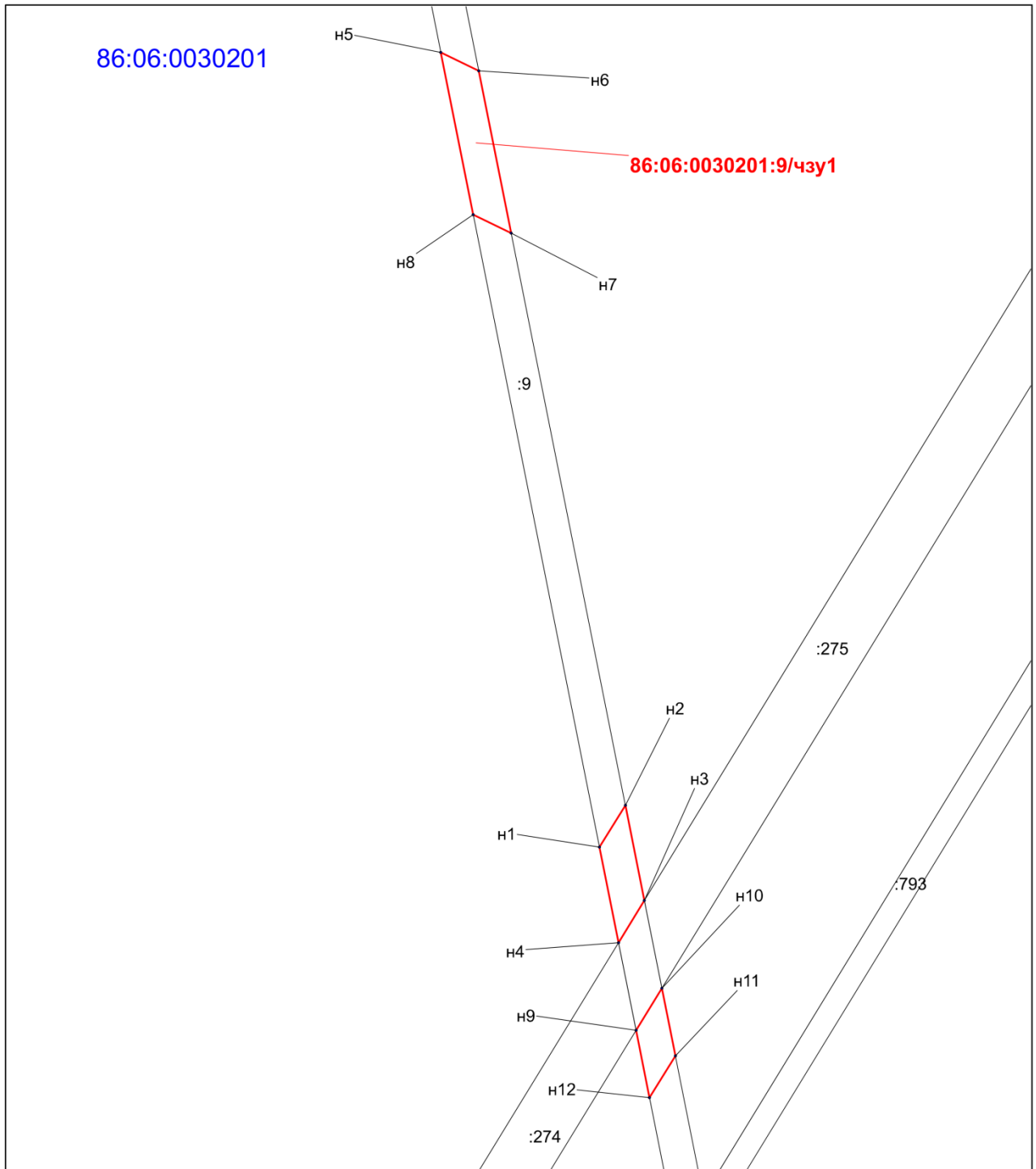
1.1. Чертежи межевания территории



Масштаб 1:250

Условные обозначения:

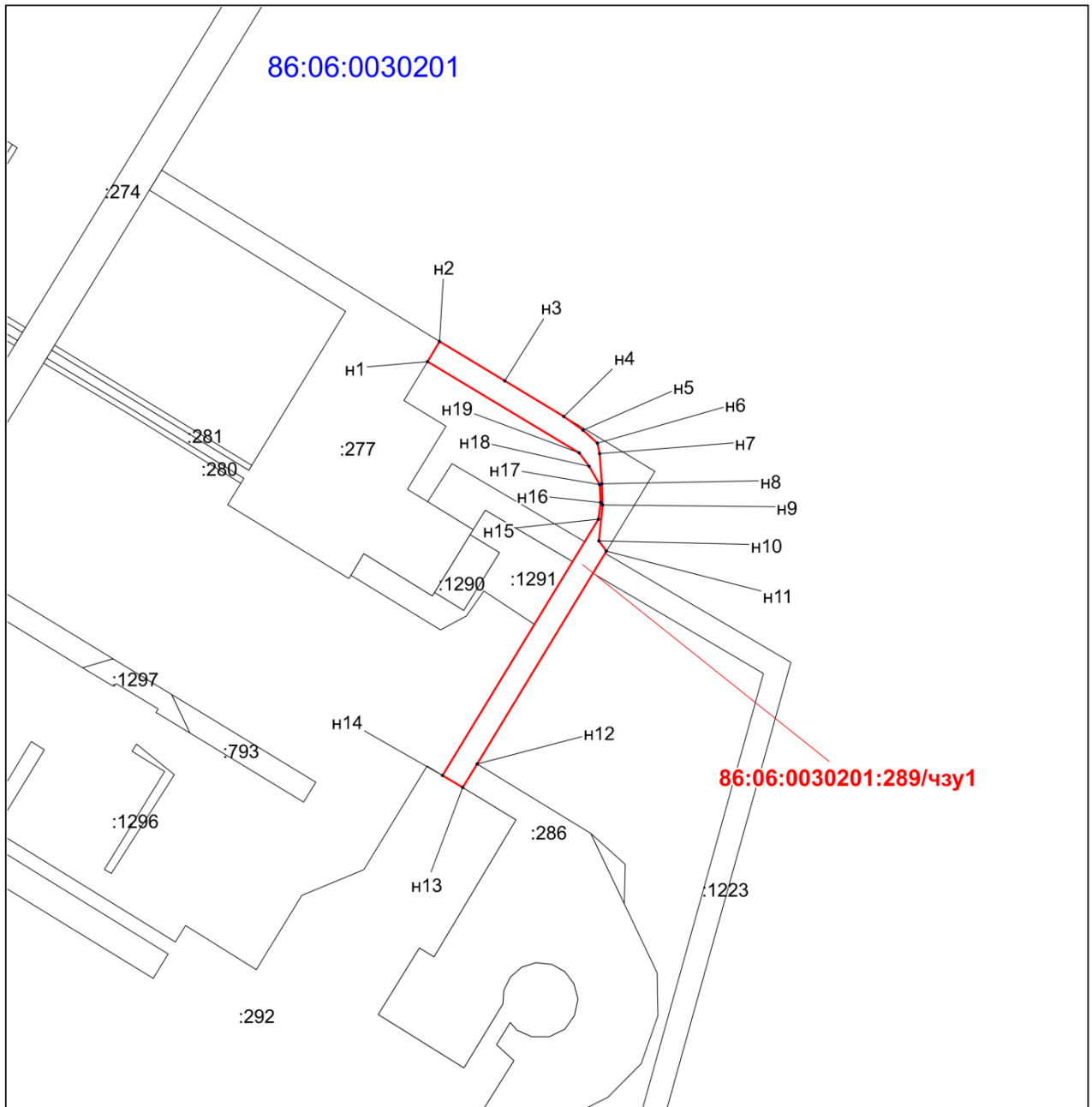
- Граница образуемого земельного участка (части)
- 86:06:0000000:7/чзу1 Условный кадастровый номер образуемого участка (части)
- 86:06:0030201 Кадастровый номер квартала
- :292 Номер земельного участка учтенного в ЕГРН
- Границы земельных участков учтенных в ЕГРН
- н1 Характерные точки и границы образуемого участка (части)



Масштаб 1:2500

Условные обозначения:

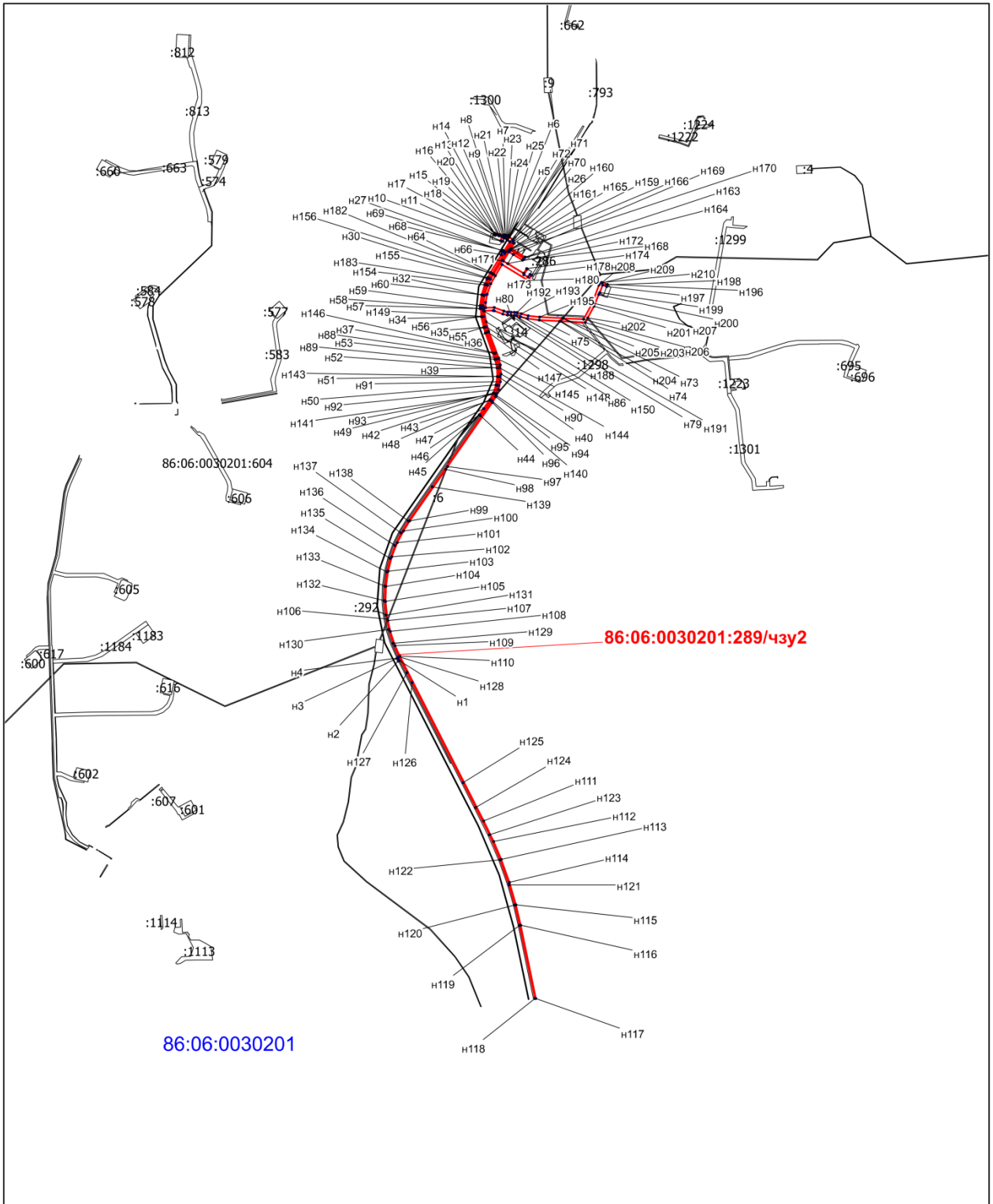
- Граница образуемого земельного участка (части)
- 86:06:0000000:7/чзу1 Условный кадастровый номер образуемого участка (части)
- 86:06:0030201 Кадастровый номер квартала
- :292 Номер земельного участка учтенного в ЕГРН
- Границы земельных участков учтенных в ЕГРН
- н1 Характерные точки и границы образуемого участка (части)



Масштаб 1:5000

Условные обозначения:

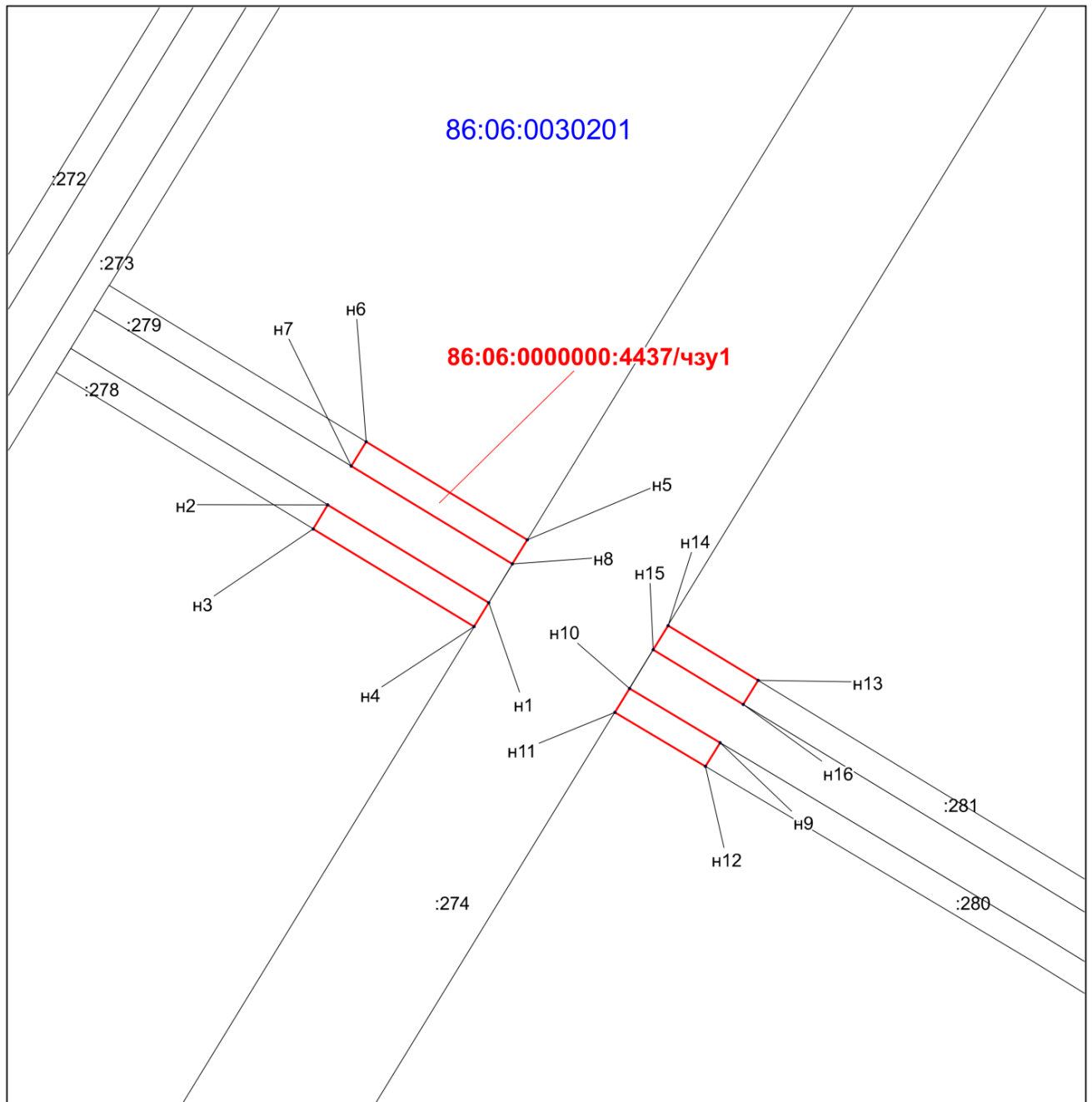
- Граница образуемого земельного участка (части)
- 86:06:0000000:7/чзу1 Условный кадастровый номер образуемого участка (части)
- 86:06:0030201 Кадастровый номер квартала
- :292 Номер земельного участка учтенного в ЕГРН
- Границы земельных участков учтенных в ЕГРН
- н1 Характерные точки и границы образуемого участка (части)



Условные обозначения:

Масштаб 1:100000

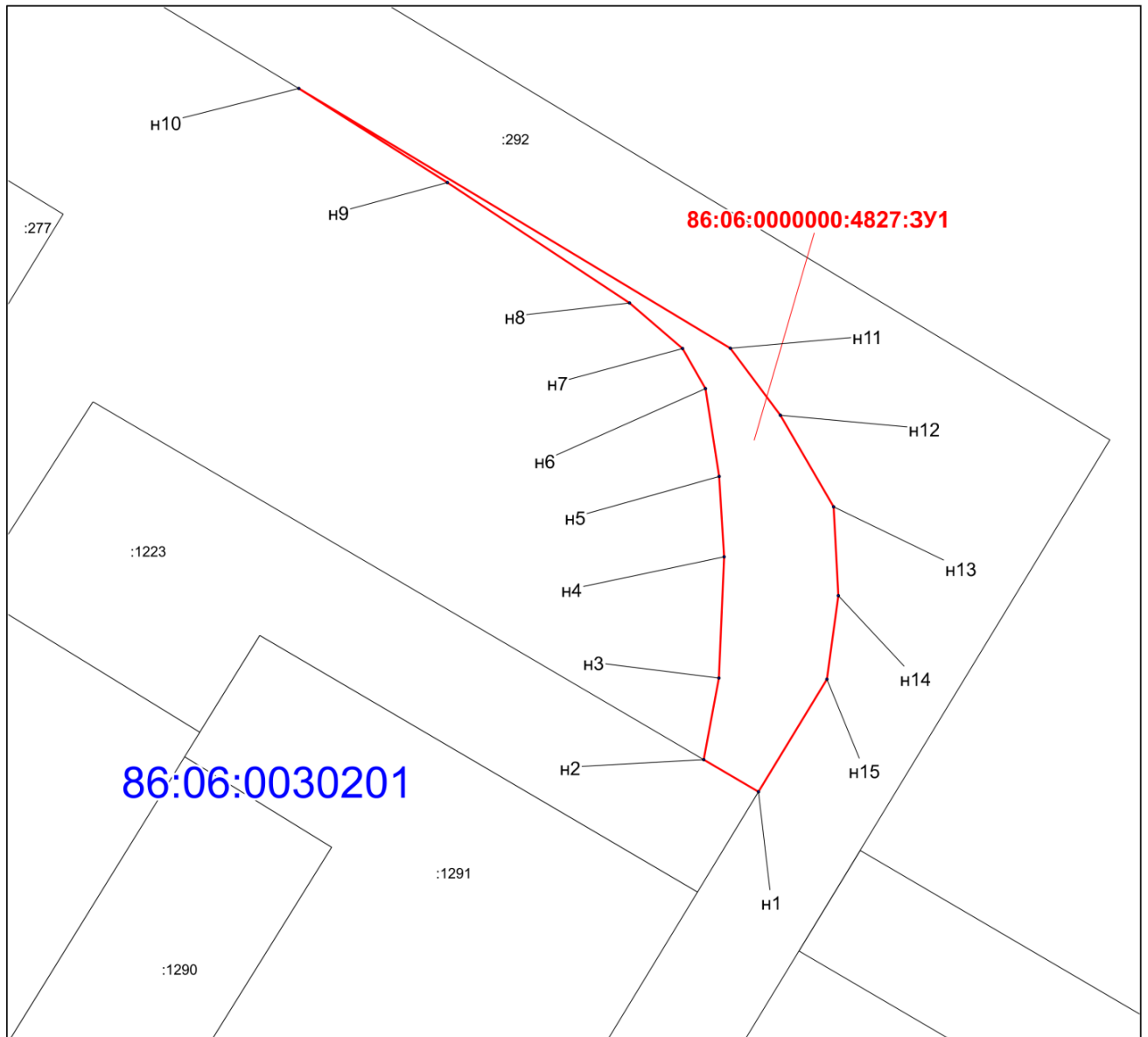
- Граница образуемого земельного участка (части)
- 86:06:0000000:7/чзу1 Условный кадастровый номер образуемого участка (части)
- 86:06:0030201 Кадастровый номер квартала
- :292 Номер земельного участка учтенного в ЕГРН
- Границы земельных участков учтенных в ЕГРН
- н1 Характерные точки и границы образуемого участка (части)



Масштаб 1:1000

Условные обозначения:

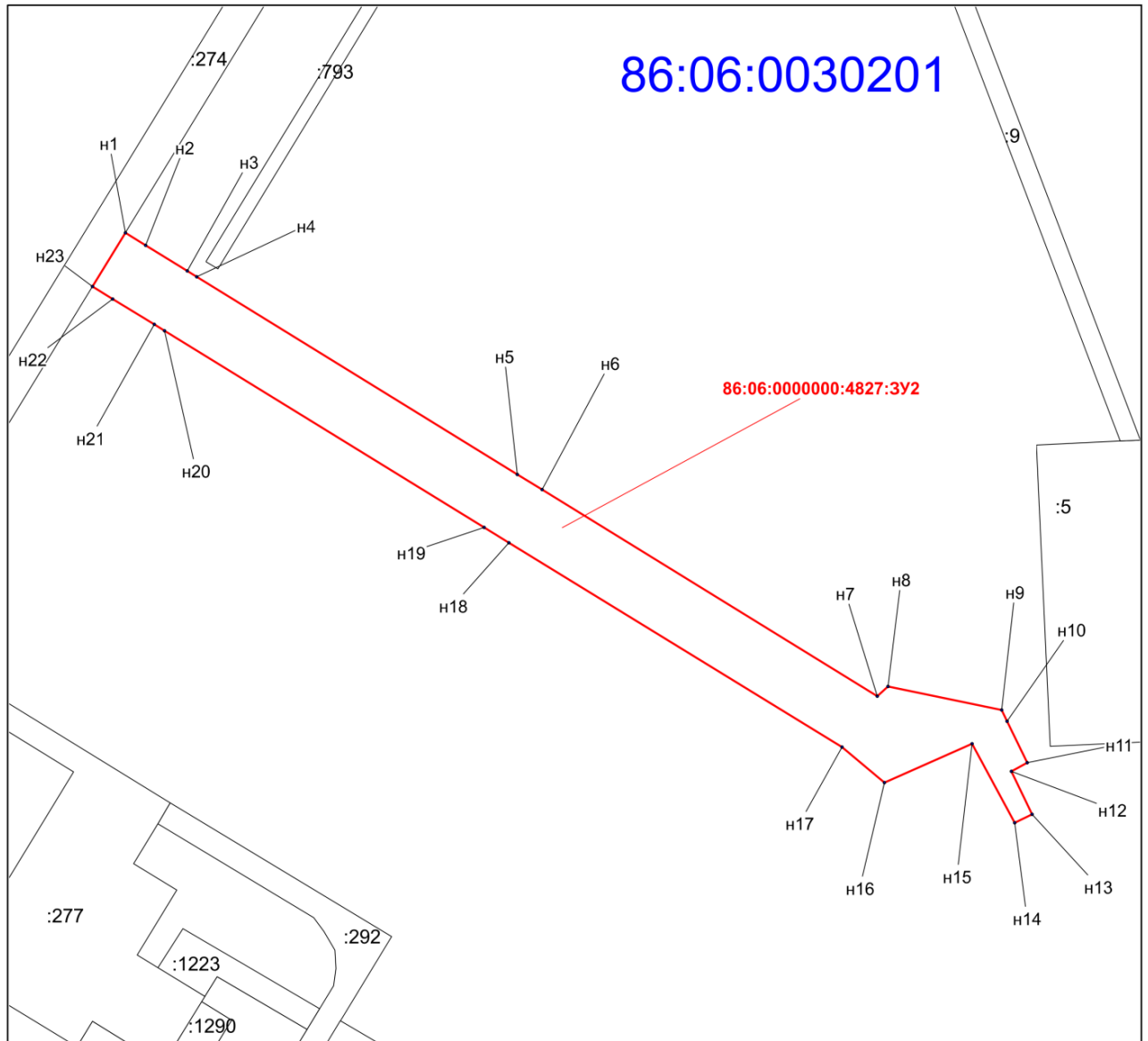
- Граница образуемого земельного участка (части)
- 86:06:0000000:7/чзy1 Условный кадастровый номер образуемого участка (части)
- 86:06:0030201 Кадастровый номер квартала
- :292 Номер земельного участка учтенного в ЕГРН
- Границы земельных участков учтенных в ЕГРН
- n1 Характерные точки и границы образуемого участка (части)



Масштаб 1:1000

Условные обозначения:

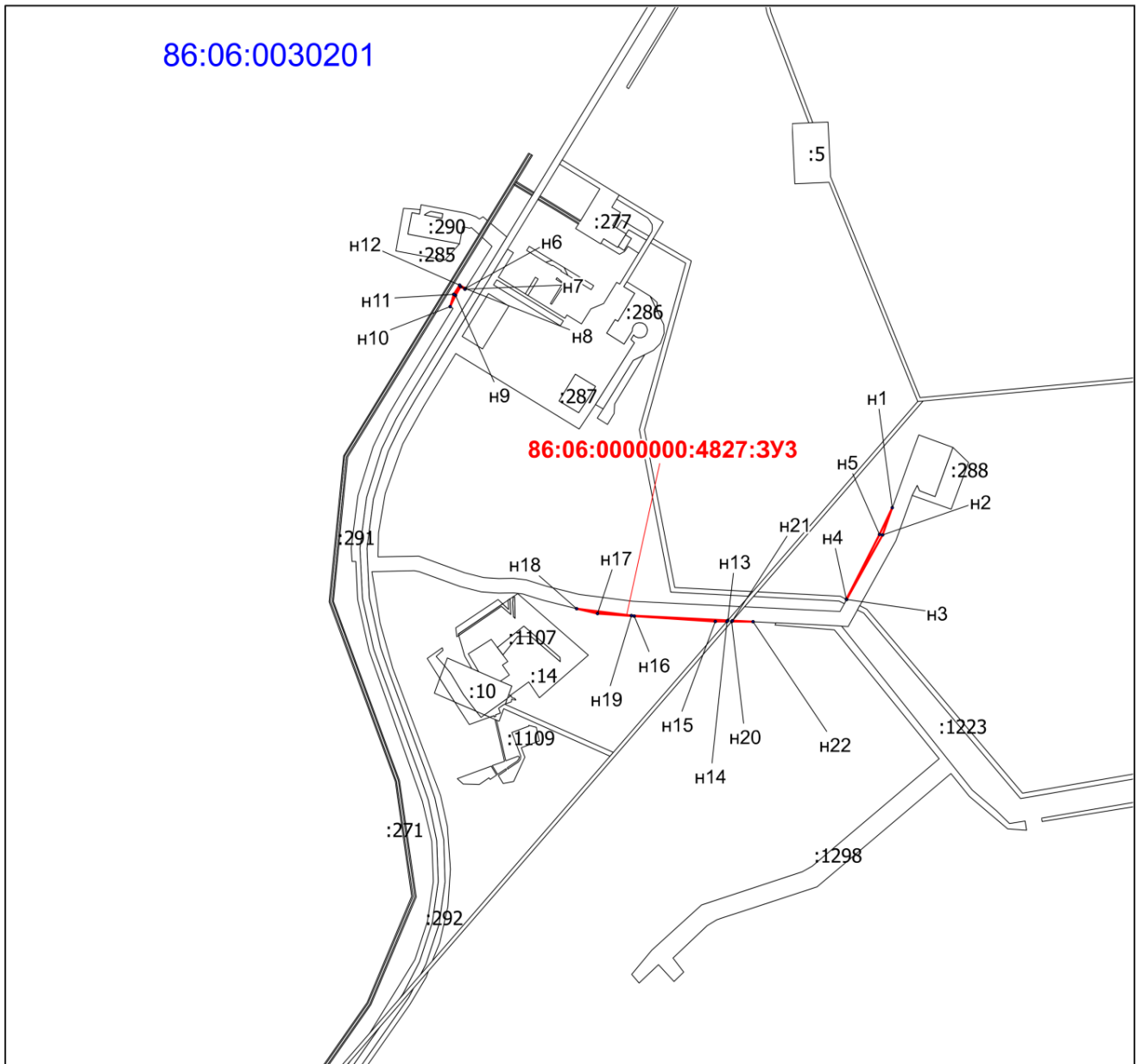
- Граница образуемого земельного участка (части)
- 86:06:0000000:7/чзУ1 Условный кадастровый номер образуемого участка (части)
- 86:06:0030201 Кадастровый номер квартала
- :292 Номер земельного участка учтенного в ЕГРН
- Границы земельных участков учтенных в ЕГРН
- n1 Характерные точки и границы образуемого участка (части)



Масштаб 1:5000

Условные обозначения:

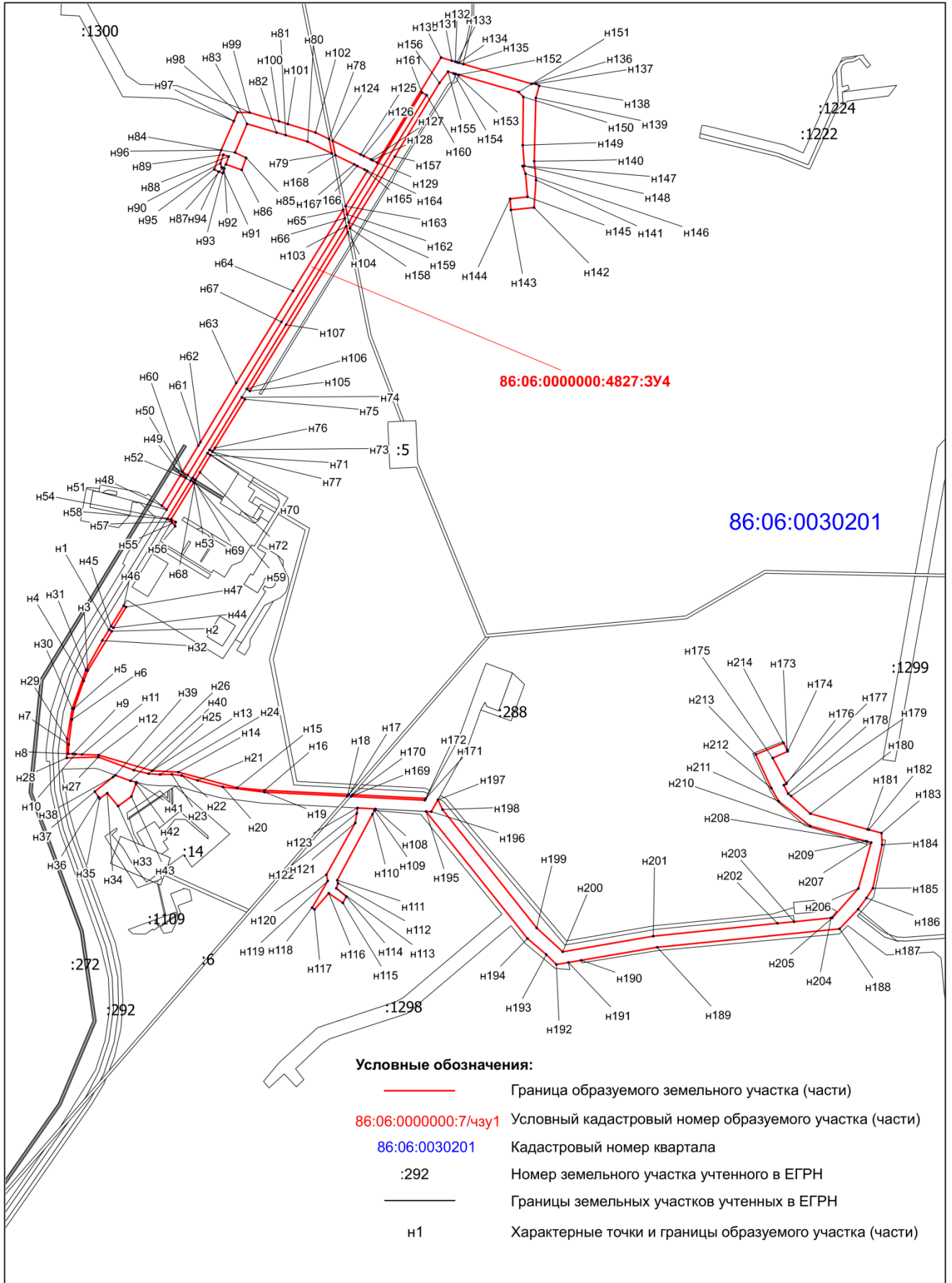
- Граница образуемого земельного участка (части)
- 86:06:0000000:7/чзУ1 Условный кадастровый номер образуемого участка (части)
- 86:06:0030201 Кадастровый номер квартала
- :292 Номер земельного участка учтенного в ЕГРН
- Границы земельных участков учтенных в ЕГРН
- n1 Характерные точки и границы образуемого участка (части)



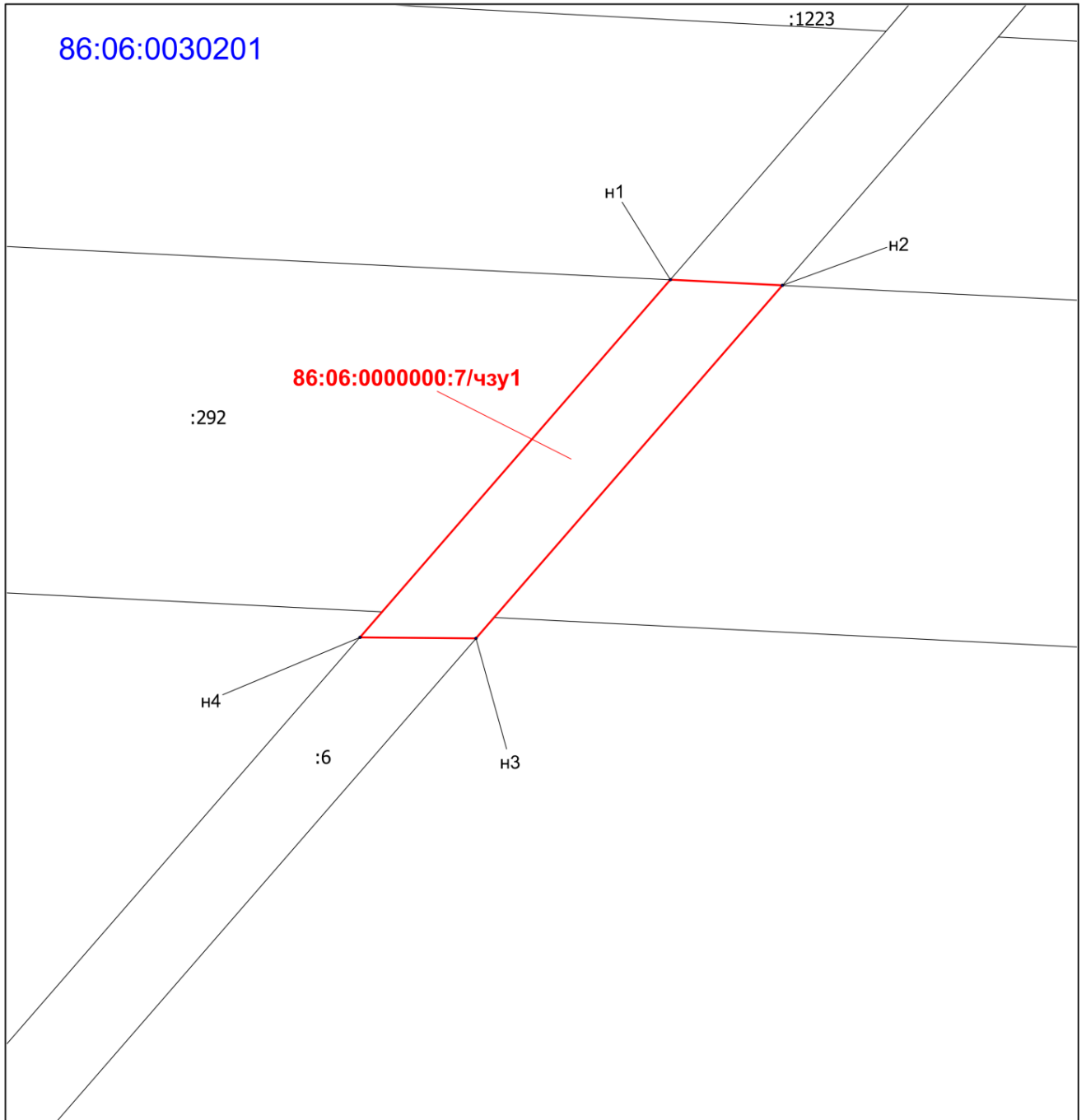
Масштаб 1:25000

Условные обозначения:

- Граница образуемого земельного участка (части)
- 86:06:0000000:7/чзУ1 Условный кадастровый номер образуемого участка (части)
- 86:06:0030201 Кадастровый номер квартала
- :292 Номер земельного участка учтенного в ЕГРН
- Границы земельных участков учтенных в ЕГРН
- н1 Характерные точки и границы образуемого участка (части)



Масштаб 1:25000



Масштаб 1:1000

Условные обозначения:

- Граница образуемого земельного участка (части)
- 86:06:0000000:7/чзу1 Условный кадастровый номер образуемого участка (части)
- 86:06:0030201 Кадастровый номер квартала
- :292 Номер земельного участка учтенного в ЕГРН
- Границы земельных участков учтенных в ЕГРН
- н1 Характерные точки и границы образуемого участка (части)

Раздел 2. Проект межевания территории. Текстовая часть

2.1. Перечень образуемых земельных участков

Земельные участки, подлежащие межеванию и способы их образования

№ п/п	Номер земельного участка (части)	Площадь земельного участка (части), кв.м.	Категория земель/целевое назначение лесов	Кадастровый квартал	Способы образования земельных участков
1	86:06:0000000:4827:3У1	1279	Земли лесного фонда/ эксплуатационные леса	86:06:0030201	Образование четырех земельных участков с кадастровым номером 86:06:0000000:4827 с сохранением исходного в измененных границах
2	86:06:0000000:4827:3У2	45900			
3	86:06:0000000:4827:3У3	6620			
4	86:06:0000000:4827:3У4	642262			
5	86:06:0000000:7/чзу1	1244			Образование двух частей земельного участка с кадастровым номером 86:06:0000000:7
6	86:06:0000000:7/чзу2	195			Образование двух частей земельного участка с кадастровым номером 86:06:0030201:289
7	86:06:0030201:289/чзу1	8321			
8	86:06:0030201:289/чзу2	702336			Образование части земельного участка с кадастровым номером 86:06:0030201:9
9	86:06:0030201:9/чзу1	2528			
10	86:06:0000000:4437/чзу1	515			Образование части земельного участка с кадастровым номером 86:06:0000000:4437

Характеристика образуемых земельных участков (частей)

№ п/п	Номер земельного участка (части)	Площадь земельного участка (части), кв.м.	Номер учетной записи в государственном лесном реестре	Адрес земельного участка и его местоположение
1	86:06:0000000:4827:3У1	1279	86/01/002/2022-12/00140	Ханты-Мансийский автономный округ - Югра, Белоярский район, Ватлорское нефтяное месторождение, Белоярское лесничество, Казымское участковое лесничество, Курьёхское урочище, квартал 1431
2	86:06:0000000:4827:3У2	45900	86/01/002/2022-12/00141	Ханты-Мансийский автономный округ - Югра, Белоярский район, Ватлорское нефтяное месторождение, Белоярское лесничество, Казымское участковое лесничество, Курьёхское урочище, квартал 1431
3	86:06:0000000:4827:3У3	6620	86/01/002/2022-12/00142	Ханты-Мансийский автономный округ - Югра, Белоярский район, Ватлорское нефтяное месторождение, Белоярское лесничество, Казымское участковое лесничество, Курьёхское урочище, квартал 1431, 1708
4	86:06:0000000:4827:3У4	642262	86/01/002/2022-12/00148	Ханты-Мансийский автономный округ - Югра, Белоярский район, Ватлорское нефтяное месторождение, Белоярское лесничество, Казымское участковое лесничество, Курьёхское урочище, квартал 1430, 1431, 1707, 1708
5	86:06:0000000:7/чзу1	1244	86/01/002/2022-12/00143	Ханты-Мансийский автономный округ - Югра, Белоярский район, Ватлорское нефтяное месторождение, Белоярское лесничество, Казымское участковое лесничество, Курьёхское урочище, квартал 1708

6	86:06:0000000:7/чзу2	195	86/01/002/2022-12/00145	Ханты-Мансийский автономный округ - Югра, Белоярский район, Ватлорское нефтяное месторождение, Белоярское лесничество, Казымское участковое лесничество, Курьёхское урочище, квартал 1708
7	86:06:0030201:289/чзу1	8321	86/01/002/2022-12/00139	Ханты-Мансийский автономный округ - Югра, Белоярский район, Ватлорское нефтяное месторождение, Белоярское лесничество, Казымское участковое лесничество, Курьёхское урочище, квартал 1431
8	86:06:0030201:289/чзу2	702336	86/01/002/2022-12/00144	Ханты-Мансийский автономный округ - Югра, Белоярский район, Ватлорское нефтяное месторождение, Белоярское лесничество, Казымское участковое лесничество, Курьёхское урочище, квартал 1430, 1431, 1707, 1708, 1802
9	86:06:0030201:9/чзу1	2528	86/01/002/2022-12/00146	Ханты-Мансийский автономный округ - Югра, Белоярский район, Ватлорское нефтяное месторождение, Белоярское лесничество, Казымское участковое лесничество, Курьёхское урочище, квартал 1431
10	86:06:0000000:4437/чзу1	515	86/01/002/2022-12/00147	Ханты-Мансийский автономный округ - Югра, Белоярский район, Ватлорское нефтяное месторождение, Белоярское лесничество, Казымское участковое лесничество, Курьёхское урочище, квартал 1430

Границы образуемых и изменяемых земельных участков определяются в соответствии с градостроительным регламентом и нормами отвода земельных участков для конкретных видов деятельности, установленными в соответствии с Федеральными законами и техническими регламентам.

Качественные и количественные характеристики испрашиваемых земельных (лесных) участков приведены ниже.

Площадь участков

Общая площадь -всего	В том числе									
	лесные земли					нелесные земли				
	покрытые лесной растительностью	в том числе покрытые лесными культурами	лесные питомники, плантации	непокрытые лесной растительностью	Итого	дороги	просеки	болота	другие	Итого
1	2	3	4	5	6	7	8	9	10	11
Участок №1										
86:06:0030201:289/чзу1										
0,8321	0,0000	0,0000	0,0000	0,0000	0,0000	0,0002	0,0000	0,0000	0,8319	0,8321
Участок №2										
86:06:0000000:4827:3У1										
0,1279	0,0000	0,0000	0,0000	0,0000	0,0000	0,0000	0,0000	0,1276	0,0003	0,1279
Участок №3										
86:06:0000000:4827:3У2										
4,5900	0,0000	0,0000	0,0000	0,3200	0,3200	0,0600	0,0000	0,8200	3,3900	4,2700
Участок №4										
86:06:0000000:4827:3У3										
0,6620	0,0000	0,0000	0,0000	0,0000	0,0000	0,0000	0,0000	0,6620	0,0000	0,6620
Участок №5										
86:06:0000000:7/чзу1										
0,1244	0,0000	0,0000	0,0000	0,0000	0,0000	0,0000	0,0000	0,0081	0,1163	0,1244

Участок №6										
86:06:0030201:289/чзу2										
70,2336	0,0000	0,0000	0,0000	0,0001	0,0001	0,8092	0,0000	46,4481	22,9762	70,2335
Участок №7										
86:06:0000000:7/чзу2										
0,0195	0,0000	0,0000	0,0000	0,0000	0,0000	0,0000	0,0000	0,0195	0,0000	0,0195
Участок №8										
86:06:0030201:9/чзу1										
0,2528	0,0000	0,0000	0,0000	0,0000	0,0000	0,0581	0,0000	0,1006	0,0941	0,2528
Участок №9										
86:06:0000000:4437/чзу1										
0,0515	0,0000	0,0000	0,0000	0,0000	0,0000	0,0007	0,0000	0,0508	0,0000	0,0515
Участок №10										
86:06:0000000:4827:3У4										
64,2262	0,0000	0,0000	0,0000	6,6062	6,6062	3,6332	0,0000	17,0648	36,9220	57,6200
Всего по отводу:										
141,1200	0,0000	0,0000	0,0000	6,9263	6,9263	4,5614	0,0000	65,3015	64,3308	134,1937

Сведения об особо защитных участках лесов (ОЗУ), особо охраняемых природных территорий

Наименование участкового лесничества	Наименование Урочища (при наличии)	Виды ОЗУ, наименование ООПТ, виды зон с особыми условиями использования территорий	Перечень лесных кварталов или их частей	Перечень лесных выделов или их частей	Площадь (га)
1	2	3	4	5	6
-	-	-	-	-	-

Характеристика насаждений лесных участков

Целевое назначение лесов	Участковое лесничество/урочище (при наличии)	Номер квартала	Номер выдела	Преобладающая порода	Площадь(га)/запас древесины (куб.м)	В том числе по группам возраста древостоя (куб.м)				
						Молодняки	Средне-возрастные	Приспевающие	Спелые и перестойные	
1	2	3	4	5	6	7	8	9	10	
Участок №1										
86:06:0030201:289/чзу1										
Эксплуатационные	Казымское/ Курьёхское	1431	71		0,0593 / -	-	-	Прочие земли		
Эксплуатационные	Казымское/ Курьёхское	1431	82		0,7726 / -	-	-	Трассы коммуникаций		
Эксплуатационные	Казымское/ Курьёхское	1431	84		0,0002 / -	-	-	Зимники		
Итого по участку:					0,8321 / 0	0	0	0	0	
Участок №2										
86:06:0000000:4827:3У1										
Эксплуатационные	Казымское/ Курьёхское	1431	64		0,1276 / -	-	-	Болото верховое осоко-сфагновое др.порода:С, зарастание: 10%		
Эксплуатационные	Казымское/ Курьёхское	1431	82		0,0003 / -	-	-	Трассы коммуникаций		
Итого по участку:					0,1279 / 0	0	0	0	0	
Участок №3										
86:06:0000000:4827:3У2										

Эксплуатационные	Казымское/ Курьёхское	1431	35		0,0600	/	-	Дороги
Эксплуатационные	Казымское/ Курьёхское	1431	37		0,8200	/	-	Болото верховое осоко-сфагновое др.порода:С, зарастание: 10%
Эксплуатационные	Казымское/ Курьёхское	1431	56		0,0100	/	-	Вырубка
Эксплуатационные	Казымское/ Курьёхское	1431	57		0,3000	/	-	Вырубка
Эксплуатационные	Казымское/ Курьёхское	1431	63		0,3200	/	-	Прочие земли
Эксплуатационные	Казымское/ Курьёхское	1431	72		0,0100	/	-	Вырубка
Эксплуатационные	Казымское/ Курьёхское	1431	80		3,0700	/	-	Трассы коммуникаций
Итого по участку:					4,5900	/	0	0 0 0 0
Участок №4								
86:06:000000:4827:3У3								
Эксплуатационные	Казымское/ Курьёхское	1430	95		0,0660	/	-	Болото верховое осоко-сфагновое др.порода:С, зарастание: 10%
Эксплуатационные	Казымское/ Курьёхское	1708	2		0,2860	/	-	Болото верховое сфагновое др.порода:С, зарастание: 20%
Эксплуатационные	Казымское/ Курьёхское	1708	20		0,3100	/	-	Болото верховое сфагновое др.порода:С, зарастание: 20%
Итого по участку:					0,6620	/	0	0 0 0 0
Участок №5								
86:06:000000:7/чзу1								
Эксплуатационные	Казымское/ Курьёхское	1708	3		0,1163	/	-	Трассы коммуникаций
Эксплуатационные	Казымское/ Курьёхское	1708	20		0,0081	/	-	Болото верховое сфагновое др.порода:С, зарастание: 20%
Итого по участку:					0,1244	/	0	0 0 0 0
Участок №6								
86:06:0030201:289/чзу2								
Эксплуатационные	Казымское/ Курьёхское	1430	95		4,5837	/	-	Болото верховое осоко-сфагновое др.порода:С, зарастание: 10%
Эксплуатационные	Казымское/ Курьёхское	1430	98		0,2374	/	-	Прочие земли
Эксплуатационные	Казымское/ Курьёхское	1430	99		0,2779	/	-	Болото верховое осоко-сфагновое др.порода:С, зарастание: 10%
Эксплуатационные	Казымское/ Курьёхское	1430	102		0,4089	/	-	Дороги
Эксплуатационные	Казымское/ Курьёхское	1430	103		4,8208	/	-	Прочие земли
Эксплуатационные	Казымское/ Курьёхское	1430	111		3,8762	/	-	Болото верховое осоко-сфагновое др.порода:С, зарастание: 10%
Эксплуатационные	Казымское/ Курьёхское	1430	116		1,1767	/	-	Трассы коммуникаций
Эксплуатационные	Казымское/ Курьёхское	1430	124		0,0178	/	-	Зимники
Эксплуатационные	Казымское/ Курьёхское	1431	37		1,2084	/	-	Болото верховое осоко-сфагновое др.порода:С, зарастание: 10%
Эксплуатационные	Казымское/ Курьёхское	1431	71		0,2258	/	-	Прочие земли
Эксплуатационные	Казымское/ Курьёхское	1431	77		0,3790	/	-	Прочие земли
Эксплуатационные	Казымское/ Курьёхское	1431	84		0,0616	/	-	Зимники
Эксплуатационные	Казымское/ Курьёхское	1707	10		0,0001	/	-	Вырубка
Эксплуатационные	Казымское/ Курьёхское	1707	23		3,6032	/	-	Болото верховое сфагновое др.порода:С, зарастание: 20%
Эксплуатационные	Казымское/ Курьёхское	1707	55		0,2999	/	-	Дороги
Эксплуатационные	Казымское/ Курьёхское	1707	56		17,2680	/	-	Болото верховое сфагновое др.порода:С,

ные	Курьёхское					-	зарастание: 20%
Эксплуатационные	Казымское/ Курьёхское	1707	57		3,5177	-	Болото верховое сфагновое др.порода:С, зарастание: 20%
Эксплуатационные	Казымское/ Курьёхское	1707	73		5,2230	-	Трассы коммуникаций
Эксплуатационные	Казымское/ Курьёхское	1707	74		0,0862	-	Трассы коммуникаций
Эксплуатационные	Казымское/ Курьёхское	1707	75		0,0608	-	Трассы коммуникаций
Эксплуатационные	Казымское/ Курьёхское	1707	76		0,0200	-	Зимники
Эксплуатационные	Казымское/ Курьёхское	1708	2		0,4254	-	Болото верховое сфагновое др.порода:С, зарастание: 20%
Эксплуатационные	Казымское/ Курьёхское	1708	3		10,5208	-	Трассы коммуникаций
Эксплуатационные	Казымское/ Курьёхское	1708	4		0,2375	-	Прочие земли
Эксплуатационные	Казымское/ Курьёхское	1708	20		0,0003	-	Болото верховое сфагновое др.порода:С, зарастание: 20%
Эксплуатационные	Казымское/ Курьёхское	1802	19		0,0010	-	Дороги
Эксплуатационные	Казымское/ Курьёхское	1802	20		11,6873	-	Болото верховое сфагновое др.порода:С, зарастание: 10%
Эксплуатационные	Казымское/ Курьёхское	1802	42		0,0082	-	Профиля
Итого по участку:					70,2336	0	0 0 0 0
Участок №7							
86:06:0000000:7/чзу2							
Эксплуатационные	Казымское/ Курьёхское	1708	2		0,0195	-	Болото верховое сфагновое др.порода:С, зарастание: 20%
Итого по участку:					0,0195	0	0 0 0 0
Участок №8							
86:06:0030201:9/чзу1							
Эксплуатационные	Казымское/ Курьёхское	1431	35		0,0273	-	Дороги
Эксплуатационные	Казымское/ Курьёхское	1431	49		0,1006	-	Болото верховое осоко-сфагновое др.порода:С, зарастание: 10%
Эксплуатационные	Казымское/ Курьёхское	1431	80		0,0169	-	Трассы коммуникаций
Эксплуатационные	Казымское/ Курьёхское	1431	81		0,0682	-	Трассы коммуникаций
Эксплуатационные	Казымское/ Курьёхское	1431	84		0,0308	-	Зимники
Эксплуатационные	Казымское/ Курьёхское	1431	90		0,0090	-	Реки
Итого по участку:					0,2528	0	0 0 0 0
Участок №9							
86:06:0000000:4437/чзу1							
Эксплуатационные	Казымское/ Курьёхское	1430	95		0,0331	-	Болото верховое осоко-сфагновое др.порода:С, зарастание: 10%
Эксплуатационные	Казымское/ Курьёхское	1430	99		0,0177	-	Болото верховое осоко-сфагновое др.порода:С, зарастание: 10%
Эксплуатационные	Казымское/ Курьёхское	1430	102		0,0007	-	Дороги
Итого по участку:					0,0515	0	0 0 0 0
Участок №10							
86:06:0000000:4827:3У4							
Эксплуатационные	Казымское/ Курьёхское	1430	95		1,1259	-	Болото верховое осоко-сфагновое др.порода:С, зарастание: 10%
Эксплуатационные	Казымское/ Курьёхское	1430	99		0,5488	-	Болото верховое осоко-сфагновое др.порода:С, зарастание: 10%
Эксплуатационные	Казымское/ Курьёхское	1430	102		0,0509	-	Дороги

нные	Курьёхское						-	
Эксплуатационные	Казымское/ Курьёхское	1430	103		0,2269	/	-	Прочие земли
Эксплуатационные	Казымское/ Курьёхское	1430	111		0,4619	/	-	Болото верховое осоко-сфагновое др.порода:С, зарастание: 10%
Эксплуатационные	Казымское/ Курьёхское	1431	26		0,4104	/	-	Болото верховое осоко-сфагновое др.порода:С, зарастание: 10%
Эксплуатационные	Казымское/ Курьёхское	1431	35		3,4710	/	-	Дороги
Эксплуатационные	Казымское/ Курьёхское	1431	37		0,5795	/	-	Болото верховое осоко-сфагновое др.порода:С, зарастание: 10%
Эксплуатационные	Казымское/ Курьёхское	1431	38		0,0348	/	-	Вырубка
Эксплуатационные	Казымское/ Курьёхское	1431	40		0,5443	/	-	Вырубка
Эксплуатационные	Казымское/ Курьёхское	1431	42		1,4318	/	-	Вырубка
Эксплуатационные	Казымское/ Курьёхское	1431	44		0,0516	/	-	Вырубка
Эксплуатационные	Казымское/ Курьёхское	1431	45		0,2622	/	-	Прочие земли
Эксплуатационные	Казымское/ Курьёхское	1431	46		1,4228	/	-	Прочие земли
Эксплуатационные	Казымское/ Курьёхское	1431	47		1,1578	/	-	Вырубка
Эксплуатационные	Казымское/ Курьёхское	1431	49		3,6108	/	-	Болото верховое осоко-сфагновое др.порода:С, зарастание: 10%
Эксплуатационные	Казымское/ Курьёхское	1431	54		3,1039	/	-	Вырубка
Эксплуатационные	Казымское/ Курьёхское	1431	66		0,1758	/	-	Болото верховое осоко-сфагновое др.порода:С, зарастание: 10%
Эксплуатационные	Казымское/ Курьёхское	1431	80		6,3989	/	-	Трассы коммуникаций
Эксплуатационные	Казымское/ Курьёхское	1431	81		4,0224	/	-	Трассы коммуникаций
Эксплуатационные	Казымское/ Курьёхское	1431	84		0,0401	/	-	Зимники
Эксплуатационные	Казымское/ Курьёхское	1431	85		0,0034	/	-	Профиля
Эксплуатационные	Казымское/ Курьёхское	1431	90		0,0428	/	-	Реки
Эксплуатационные.	Казымское/ Курьёхское	1707	10		0,2820	/	-	Вырубка
Эксплуатационные	Казымское/ Курьёхское	1707	23		1,0647	/	-	Болото верховое сфагновое др.порода:С, зарастание: 20%
Эксплуатационные	Казымское/ Курьёхское	1707	29		0,3453	/	-	Прочие земли
Эксплуатационные	Казымское/ Курьёхское	1707	56		1,9558	/	-	Болото верховое сфагновое др.порода:С, зарастание: 20%
Эксплуатационные	Казымское/ Курьёхское	1707	73		0,0090	/	-	Трассы коммуникаций
Эксплуатационные	Казымское/ Курьёхское	1707	76		0,0593	/	-	Зимники
Эксплуатационные	Казымское/ Курьёхское	1708	2		1,0671	/	-	Болото верховое сфагновое др.порода:С, зарастание: 20%
Эксплуатационные	Казымское/ Курьёхское	1708	3		23,2841	/	-	Трассы коммуникаций
Эксплуатационные	Казымское/ Курьёхское	1708	5		3,4582	/	-	Болото верховое сфагновое др.порода:С, зарастание: 20%
Эксплуатационные	Казымское/ Курьёхское	1708	7		1,0478	/	-	Болото верховое сфагновое др.порода:С, зарастание: 20%
Эксплуатационные	Казымское/ Курьёхское	1708	19		0,6001	/	-	Прочие земли
Эксплуатационные	Казымское/ Курьёхское	1708	20		1,5298	/	-	Болото верховое сфагновое др.порода:С, зарастание: 20%
Эксплуатационные	Казымское/ Курьёхское	1708	23		0,0077	/	-	Болото верховое сфагновое др.порода:С, зарастание: 20%

Эксплуатационные	Казымское/ Курьёхское	1708	26		0,2831	/	-	Прочие земли			
Эксплуатационные	Казымское/ Курьёхское	1708	28		0,0206	/	-	Болото верховое сфагновое др.порода:С, зарастание: 20%			
Эксплуатационные	Казымское/ Курьёхское	1708	76		0,0119	/	-	Зимники			
Эксплуатационные	Казымское/ Курьёхское	1708	78		0,0210	/	-	Профиля			
Итого по участку:					64,2262	/	0	0	0	0	0
Всего по отводу:					141,1200	/	0	0	0	0	0

Средние таксационные показатели насаждений лесных участков

Лесной квартал	Лесотаксационный выдел	Целевое назначение лесов	Преобладающая порода	Состав	Возраст	Бонитет	Полнота	Средний запас древесины (куб.м/га)			
								молodyнки	средневозрастные	приспевающие	спелые и перестойные
1	2	3	4	5	6	7	8	9	10	11	12
-	-	-	-	-	-	-	-	-	-	-	-

Объекты лесной инфраструктуры

№п/п	Лесничество	Участковое лесничество/урочище (при наличии)	Лесной квартал	Лесотаксационный выдел	Наименование объектов	Единица измерения	Объем
1	2	3	4	5	6	7	8
-	-	-	-	-	-	-	-

Объекты лесного семеноводства

№п/п	Лесничество	Участковое лесничество/урочище (при наличии)	Лесной квартал	Лесотаксационный выдел	Наименование объектов	Единица измерения	Объем
1	2	3	4	5	6	7	8
-	-	-	-	-	-	-	-

Объекты, не связанные с созданием лесной инфраструктуры

№ п/п	Лесничество	Участковое лесничество/урочище (при наличии)	Лесной квартал	Лесотаксационный выдел	Наименование объекта	Единица измерения	Объем
1	2	3	4	5	6	7	8
Участок №1							
86:06:0030201:289/чзУ1							
1	Белоярское	Казымское/Курьёхское	1431	71	Прочие земли	-	-
2	Белоярское	Казымское/Курьёхское	1431	82	Трассы коммуникаций	-	-
3	Белоярское	Казымское/Курьёхское	1431	84	Зимники	-	-
Участок №2							
86:06:0000000:4827:3У1							
1	Белоярское	Казымское/Курьёхское	1431	82	Трассы коммуникаций	-	-
Участок №3							
86:06:0000000:4827:3У2							

1	Белоярское	Казымское/Курьёхское	1431	35	Дороги	-	-
2	Белоярское	Казымское/Курьёхское	1431	63	Прочие земли	-	-
3	Белоярское	Казымское/Курьёхское	1431	80	Трассы коммуникаций	-	-
Участок №5							
86:06:0000000:7/чзУ1							
1	Белоярское	Казымское/Курьёхское	1708	3	Трассы коммуникаций	-	-
Участок №6							
86:06:0030201:289/чзУ2							
1	Белоярское	Казымское/Курьёхское	1430	98	Прочие змели	-	-
2	Белоярское	Казымское/Курьёхское	1430	102	Дороги	-	-
3	Белоярское	Казымское/Курьёхское	1430	103	Прочие земли	-	-
4	Белоярское	Казымское/Курьёхское	1430	116	Трассы коммуникаций	-	-
5	Белоярское	Казымское/Курьёхское	1430	124	Зимники	-	-
6	Белоярское	Казымское/Курьёхское	1431	71	Прочие земли	-	-
7	Белоярское	Казымское/Курьёхское	1431	77	Прочие земли	-	-
8	Белоярское	Казымское/Курьёхское	1431	84	Зимники	-	-
9	Белоярское	Казымское/Курьёхское	1707	55	Дороги	-	-
10	Белоярское	Казымское/Курьёхское	1707	73	Трассы коммуникаций	-	-
11	Белоярское	Казымское/Курьёхское	1707	74	Трассы коммуникаций	-	-
12	Белоярское	Казымское/Курьёхское	1707	75	Трассы коммуникаций	-	-
13	Белоярское	Казымское/Курьёхское	1707	76	Зимники	-	-
14	Белоярское	Казымское/Курьёхское	1708	3	Трассы коммуникаций	-	-
15	Белоярское	Казымское/Курьёхское	1708	4	Прочие земли	-	-
16	Белоярское	Казымское/Курьёхское	1802	19	Дороги	-	-
17	Белоярское	Казымское/Курьёхское	1802	42	Профиля	-	-
Участок №8							
86:06:0030201:9/чзУ1							
1	Белоярское	Казымское/Курьёхское	1431	85	Дороги	-	-
2	Белоярское	Казымское/Курьёхское	1431	80	Трассы коммуникаций	-	-
3	Белоярское	Казымское/Курьёхское	1431	81	Трассы коммуникаций	-	-
4	Белоярское	Казымское/Курьёхское	1431	84	Зимники	-	-
Участок №9							
86:06:0000000:4437/чзУ1							
1	Белоярское	Казымское/Курьёхское	1430	102	Дороги	-	-
Участок №10							
86:06:0000000:4827:ЗУ4							
1	Белоярское	Казымское/Курьёхское	1430	102	Дороги	-	-
2	Белоярское	Казымское/Курьёхское	1430	103	Прочие земли	-	-
3	Белоярское	Казымское/Курьёхское	1431	35	Дороги	-	-
4	Белоярское	Казымское/Курьёхское	1431	45	Прочие земли	-	-
5	Белоярское	Казымское/Курьёхское	1431	46	Прочие земли	-	-
6	Белоярское	Казымское/Курьёхское	1431	80	Трассы коммуникаций	-	-
7	Белоярское	Казымское/Курьёхское	1431	81	Трассы коммуникаций	-	-
8	Белоярское	Казымское/Курьёхское	1431	84	Зимники	-	-
9	Белоярское	Казымское/Курьёхское	1431	85	Профиля	-	-
10	Белоярское	Казымское/Курьёхское	1707	29	Прочие земли	-	-
11	Белоярское	Казымское/Курьёхское	1707	73	Трассы коммуникаций	-	-
12	Белоярское	Казымское/Курьёхское	1707	76	Зимники	-	-
13	Белоярское	Казымское/Курьёхское	1708	3	Трассы коммуникаций	-	-
14	Белоярское	Казымское/Курьёхское	1708	19	Прочие земли	-	-
15	Белоярское	Казымское/Курьёхское	1708	26	Прочие земли	-	-
16	Белоярское	Казымское/Курьёхское	1708	76	Зимники	-	-
17	Белоярское	Казымское/Курьёхское	1708	78	Профиля	-	-

2.2. Перечень координат характерных точек образуемых земельных участков

МСК-86, зона 2
86:06:0000000:4827:3У1,
площадь 1279 кв.м.

№ точки	X	Y
н1	1223246.57	2740033.79
н2	1223252.04	2740024.47
н3	1223265.95	2740027.03
н4	1223286.60	2740027.94
н5	1223300.31	2740027.08
н6	1223315.25	2740024.77
н7	1223322.11	2740020.87
н8	1223329.83	2740011.85
н9	1223350.39	2739980.79
н10	1223366.39	2739955.51
н11	1223322.14	2740029.02
н12	1223310.72	2740037.51
н13	1223295.15	2740046.59
н14	1223280.00	2740047.42
н15	1223265.74	2740045.46
н1	1223246.57	2740033.79

86:06:0030201:9/чзу1,
площадь 2528 кв.м.

№ точки	X	Y
86:06:0000000:9/чзу1		
н1	1224850.27	2740389.66
н2	1224870.16	2740402.00
н3	1224824.83	2740411.05
н4	1224804.74	2740398.75
н1	1224850.27	2740389.66
86:06:0000000:9/чзу1(2)		
н5	1225229.13	2740314.02
н6	1225220.30	2740332.10
н7	1225142.91	2740347.55
н8	1225151.74	2740329.47
н5	1225229.13	2740314.02
86:06:0000000:9/чзу1(3)		
н9	1224762.93	2740407.09
н10	1224783.01	2740419.40
н11	1224750.84	2740425.82
н12	1224730.83	2740413.50
н9	1224762.93	2740407.09

86:06:0000000:7/чзу2,
площадь 195 кв.м.

№ точки	X	Y
н1	1221707.90	2740411.66
н2	1221717.57	2740420.06
н3	1221716.56	2740439.43
н4	1221706.93	2740431.06
н1	1221707.90	2740411.66

86:06:0000000:4827:3У2,
площадь 45900 кв.м.

№ точки	X	Y
н1	1223889.89	2739872.68
н2	1223879.49	2739889.58
н3	1223858.30	2739924.00
н4	1223853.45	2739931.87
н5	1223689.58	2740198.06
н6	1223676.99	2740218.50
н7	1223505.73	2740496.68

н8	1223513.75	2740505.60
н9	1223494.19	2740599.92
н10	1223484.94	2740604.42
н11	1223450.52	2740621.21
н12	1223443.47	2740607.93
н13	1223407.76	2740625.11
н14	1223400.78	2740610.74
н15	1223466.37	2740575.33
н16	1223434.02	2740502.69
н17	1223463.59	2740467.39
н18	1223633.00	2740190.96
н19	1223645.59	2740170.51
н20	1223808.60	2739905.31
н21	1223813.89	2739896.69
н22	1223835.05	2739862.24
н23	1223845.37	2739845.42
н1	1223889.89	2739872.68

86:06:0000000:4827:3У3,
площадь 6620 кв.м.

№ точки	X	Y
86:06:0000000:4827:3У3(1)		
н1	1222118.80	2741045.84
н2	1222005.55	2741005.16
н3	1221737.64	2740856.11
н4	1221738.37	2740854.63
н5	1222007.49	2740992.44
н1	1222118.80	2741045.84
86:06:0000000:4827:3У3(2)		
н6	1223028.99	2739270.68
н7	1223025.73	2739268.62
н8	1223036.46	2739251.16
н9	1223000.61	2739229.06
н10	1222953.81	2739207.72
н11	1223004.80	2739221.79
н12	1223043.38	2739246.33
н6	1223028.99	2739270.68
86:06:0000000:4827:3У3(3)		
н13	1221650.44	2740361.73
н14	1221646.05	2740357.92
н15	1221646.46	2740309.75
н16	1221668.01	2739972.16
н17	1221679.00	2739820.00
н18	1221698.90	2739732.87
н19	1221670.72	2739960.56
н13	1221650.44	2740361.73
86:06:0000000:4827:3У3(4)		
н20	1221645.89	2740378.04
н21	1221649.47	2740381.18
н22	1221645.17	2740466.23
н20	1221645.89	2740378.04

86:06:0000000:4827:3У4,
площадь 642262 кв.м.

№ точки	X	Y
86:06:0000000:4827:3У4(1)		
н1	1222601.10	2739134.00
н2	1222592.02	2739148.96
н3	1222380.10	2739020.05
н4	1222326.17	2738998.44
н5	1222177.89	2738945.91

н6	1222118.11	2738935.24
н7	1221985.50	2738917.83
н8	1221935.35	2738915.48
н9	1221934.30	2738939.25
н10	1221933.65	2738954.20
н11	1221932.08	2738989.19
н12	1221928.14	2739077.77
н13	1221844.95	2739365.50
н14	1221837.62	2739504.84
н15	1221753.30	2739819.91
н16	1221740.04	2739967.82
н17	1221717.58	2740420.06
н18	1221707.91	2740411.66
н19	1221730.16	2739967.51
н20	1221757.98	2739744.02
н21	1221792.55	2739608.19
н22	1221819.18	2739522.81
н23	1221825.17	2739470.55
н24	1221824.26	2739408.23
н25	1221828.70	2739345.79
н26	1221848.36	2739266.38
н27	1221917.64	2739076.89
н28	1221913.90	2738907.24
н29	1222014.01	2738908.94
н30	1222177.57	2738937.41
н31	1222384.29	2739010.58
н32	1222542.03	2739097.92
н1	1222601.10	2739134.00
86:06:0000000:4827:3У4(2)		
н33	1221654.63	2739183.11
н34	1221724.36	2739124.16
н35	1221694.87	2739083.05
н36	1221705.21	2739076.48
н37	1221732.83	2739057.64
н38	1221810.52	2739155.45
н39	1221820.31	2739168.15
н40	1221790.86	2739248.83
н41	1221782.85	2739281.21
н42	1221775.92	2739278.74
н43	1221707.23	2739253.94
н33	1221654.63	2739183.11
86:06:0000000:4827:3У4(3)		
н44	1222610.40	2739157.19
н45	1222618.18	2739144.43
н46	1222729.45	2739212.39
н47	1222721.94	2739224.84
н44	1222610.40	2739157.19
86:06:0000000:4827:3У4(4)		
н48	1223264.78	2739417.28
н49	1223430.95	2739518.73
н50	1223413.73	2739547.08
н51	1223243.14	2739442.60
н48	1223264.78	2739417.28
86:06:0000000:4827:3У4(5)		
н52	1223398.64	2739571.92
н53	1223389.14	2739587.87
н54	1223192.70	2739466.96
н55	1223177.59	2739491.54
н56	1223154.09	2739487.89
н57	1223178.27	2739469.90
н58	1223192.93	2739445.99
н52	1223398.64	2739571.92
86:06:0000000:4827:3У4(6)		
н59	1223429.03	2739556.45
н60	1223446.29	2739528.06

н61	1223587.77	2739613.76
н62	1223605.10	2739624.29
н63	1223922.35	2739816.48
н64	1224416.47	2740120.59
н65	1224850.27	2740389.66
н66	1224804.74	2740398.75
н67	1224249.58	2740058.85
н59	1223429.03	2739556.45
86:06:0000000:4827:3Y4(7)		
н68	1223404.28	2739597.15
н69	1223413.91	2739581.31
н70	1223546.14	2739662.24
н71	1223536.19	2739678.37
н72	1223443.70	2739621.41
н68	1223404.28	2739597.15
86:06:0000000:4827:3Y4(8)		
н73	1223563.23	2739672.70
н74	1223845.37	2739845.42
н75	1223835.05	2739862.24
н76	1223574.13	2739701.69
н77	1223553.29	2739688.85
н73	1223563.23	2739672.70
86:06:0000000:4827:3Y4(9)		
н78	1225229.12	2740314.02
н79	1225151.73	2740329.47
н80	1225215.61	2740198.82
н81	1225250.16	2740080.88
н82	1225264.27	2740032.66
н83	1225310.58	2739874.51
н84	1225157.16	2739809.98
н85	1225128.10	2739868.52
н86	1225063.87	2739845.54
н87	1225093.09	2739760.34
н88	1225135.81	2739775.56
н89	1225145.84	2739747.45
н90	1225099.12	2739730.78
н91	1225077.27	2739737.85
н92	1225071.98	2739752.67
н93	1225047.22	2739743.74
н94	1225054.88	2739722.10
н95	1225067.29	2739698.17
н96	1225170.08	2739734.87
н97	1225325.74	2739803.13
н98	1225372.04	2739823.48
н99	1225371.41	2739888.42
н100	1225324.77	2740044.70
н101	1225310.40	2740092.86
н102	1225264.44	2740241.38
н78	1225229.12	2740314.02
86:06:0000000:4827:3Y4(10)		

н103	1224762.93	2740407.09
н104	1224730.82	2740413.50
н105	1223879.49	2739889.58
н106	1223889.89	2739872.68
н107	1224234.49	2740083.70
н103	1224762.93	2740407.09
86:06:0000000:4827:3Y4(11)		
н108	1221640.33	2740562.04
н109	1221631.52	2740557.37
н110	1221611.48	2740546.60
н111	1221258.19	2740357.50
н112	1221241.51	2740362.50
н113	1221214.79	2740352.83
н114	1221170.59	2740406.76
н115	1221136.45	2740387.38
н116	1221188.23	2740312.44
н117	1221101.01	2740235.42
н118	1221111.18	2740223.34
н119	1221254.39	2740306.99
н120	1221287.72	2740299.63
н121	1221564.34	2740454.52
н122	1221616.23	2740462.98
н123	1221645.17	2740466.23
н108	1221640.33	2740562.04
86:06:0000000:4827:3Y4(12)		
н124	1225220.31	2740332.10
н125	1225147.09	2740482.58
н126	1225139.17	2740498.89
н127	1225120.30	2740537.68
н128	1225115.79	2740546.94
н129	1225103.47	2740572.22
н130	1225665.66	2740914.16
н131	1225649.05	2740971.52
н132	1225643.52	2740990.77
н133	1225640.74	2741000.42
н134	1225637.70	2741010.97
н135	1225631.35	2741033.00
н136	1225525.63	2741400.36
н137	1225525.05	2741423.07
н138	1225514.13	2741440.34
н139	1225450.21	2741421.99
н140	1225110.55	2741413.63
н141	1225010.11	2741423.08
н142	1224861.98	2741412.56
н143	1224849.71	2741288.62
н144	1224909.08	2741284.56
н145	1224919.41	2741377.42

н146	1225043.81	2741367.19
н147	1225085.40	2741351.16
н148	1225085.40	2741360.87
н149	1225196.20	2741352.90
н150	1225455.18	2741355.42
н151	1225481.86	2741329.72
н152	1225573.68	2741009.71
н153	1225578.40	2740993.25
н154	1225581.88	2740981.12
н155	1225590.45	2740951.25
н156	1225530.08	2740905.71
н157	1225136.05	2740666.01
н158	1224750.85	2740425.82
н159	1224783.01	2740419.40
н160	1225464.44	2740836.75
н161	1225479.62	2740811.94
н162	1224824.83	2740411.05
н163	1224870.17	2740402.00
н164	1225059.07	2740519.17
н165	1225066.29	2740504.44
н166	1225085.34	2740465.41
н167	1225093.27	2740449.16
н168	1225142.92	2740347.55
н124	1225220.31	2740332.10
86:06:0000000:4827:3Y4(13)		
н169	1221706.93	2740431.07
н170	1221716.56	2740439.47
н171	1221696.05	2740832.97
н172	1221687.04	2740827.96
н169	1221706.93	2740431.07
86:06:0000000:4827:3Y4(14)		
н173	1221956.45	2742770.04
н174	1221948.66	2742773.04
н175	1221912.69	2742692.99
н176	1221774.73	2742765.56
н177	1221766.82	2742752.23
н178	1221721.33	2742775.58
н179	1221708.64	2742791.82
н180	1221614.34	2742893.84
н181	1221530.87	2743200.52
н182	1221528.90	2743207.80
н183	1221510.43	2743275.47
н184	1221448.58	2743278.93
н185	1221215.13	2743228.86
н186	1221162.69	2743195.31
н187	1221101.90	2743150.35
н188	1220997.23	2743050.78
н189	1220898.81	2742073.08
н190	1220829.05	2741665.76

н191	1220817.28	2741597.11
н192	1220806.27	2741532.74
н193	1220859.25	2741479.09
н194	1220945.23	2741377.64
н195	1221626.59	2740833.93
н196	1221625.17	2740862.03
н197	1221688.38	2740897.23
н198	1221636.50	2740921.50
н199	1221002.29	2741426.55
н200	1220874.95	2741566.13
н201	1220958.31	2742052.52
н202	1221026.78	2742718.61
н203	1221035.85	2742806.93
н204	1221056.27	2743005.62
н205	1221056.97	2743012.50
н206	1221213.37	2743151.84
н207	1221459.86	2743220.84
н208	1221465.57	2743199.97
н209	1221467.34	2743193.51
н210	1221549.15	2742893.52
н211	1221681.15	2742724.52
н212	1221751.02	2742685.43
н213	1221931.79	2742601.31
н214	1221992.63	2742751.10
н173	1221956.45	2742770.04

86:06:0030201:289/чзy1,
площадь 8321 кв.м.

№ точки	X	Y
н1	1223400.01	2739899.66
н2	1223417.21	2739909.86
н3	1223383.64	2739965.61
н4	1223353.31	2740015.98
н5	1223341.47	2740032.20
н6	1223330.48	2740044.61
н7	1223321.47	2740046.42
н8	1223295.76	2740048.45
н9	1223277.77	2740049.02
н10	1223247.20	2740045.96
н11	1223238.55	2740052.31
н12	1223056.99	2739941.85
н13	1223036.95	2739929.67
н14	1223047.13	2739912.39
н15	1223265.74	2740045.46
н16	1223280.00	2740047.42
н17	1223295.15	2740046.59
н18	1223310.72	2740037.51
н19	1223322.14	2740029.02
н1	1223400.01	2739899.66

86:06:0030201:289/чзy2,
площадь 702336 кв.м.

№ точки	X	Y
86:06:0030201:289/чзy2(1)		
н1	1214995.94	2737215.49
н2	1214988.03	2737197.05

н3	1215039.11	2737171.02
н4	1215047.70	2737189.11
н1	1214995.94	2737215.49
86:06:0030201:289/чзy2(2)		
н5	1223311.66	2739362.37
н6	1223253.94	2739327.02
н7	1223283.23	2739294.99
н8	1223279.26	2739288.39
н9	1223285.46	2739259.57
н10	1223214.91	2739246.12
н11	1223222.39	2739206.72
н12	1223312.75	2739220.47
н13	1223320.82	2739173.33
н14	1223339.70	2739176.66
н15	1223349.18	2739126.75
н16	1223342.43	2739110.52
н17	1223334.63	2739100.21
н18	1223338.36	2739079.91
н19	1223357.43	2739083.28
н20	1223377.09	2739086.87
н21	1223342.85	2739267.22
н22	1223336.17	2739292.45
н23	1223326.78	2739314.73
н24	1223317.66	2739329.05
н25	1223326.95	2739344.51
н5	1223311.66	2739362.37
86:06:0030201:289/чзy2(3)		
н26	1223243.14	2739442.60
н27	1223007.46	2739298.34
н28	1222971.36	2739276.24
н29	1222583.37	2739038.69
н30	1222487.73	2738982.12
н31	1222362.31	2738922.10
н32	1222160.78	2738859.30
н33	1221951.19	2738832.37
н34	1221740.16	2738842.17
н35	1221530.32	2738889.52
н36	1221429.56	2738925.04
н37	1221016.23	2739077.41
н38	1220905.72	2739115.73
н39	1220736.24	2739151.37
н40	1220565.39	2739156.98
н41	1220396.14	2739132.97
н42	1220233.52	2739080.06
н43	1220099.62	2739010.79
н44	1219801.91	2738803.16
н45	1219814.22	2738787.29
н46	1219817.10	2738789.30

н47	1219935.65	2738872.04
н48	1220109.37	2738991.68
н49	1220241.26	2739061.54
н50	1220400.67	2739113.40
н51	1220566.48	2739136.91
н52	1220733.84	2739131.42
н53	1220898.37	2739091.58
н54	1221422.79	2738906.20
н55	1221524.78	2738870.26
н56	1221737.47	2738822.25
н57	1221895.72	2738814.91
н58	1221894.94	2738798.91
н59	1221952.72	2738796.24
н60	1222166.05	2738833.92
н61	1222364.76	2738891.22
н62	1222474.17	2738935.76
н63	1222504.75	2738950.33
н64	1222601.99	2739007.84
н65	1222946.81	2739218.95
н66	1222953.81	2739207.72
н67	1223000.61	2739229.06
н68	1223036.46	2739251.16
н69	1223025.73	2739268.62
н70	1223204.12	2739381.42
н71	1223241.54	2739340.56
н72	1223299.83	2739376.25
н26	1223243.14	2739442.60
86:06:0030201:289/чзy2(4)		
н73	1221707.90	2740411.66
н74	1221650.45	2740361.75
н75	1221670.72	2739960.56
н76	1221698.90	2739732.87
н77	1221735.27	2739589.55
н78	1221760.45	2739508.62
н79	1221765.26	2739470.39
н80	1221763.92	2739408.70
н81	1221769.21	2739336.38
н82	1221790.86	2739248.83
н83	1221852.89	2739078.91
н84	1221857.20	2739057.94
н85	1221853.27	2738882.14
н86	1221640.29	2738915.81
н87	1221451.02	2738968.78
н88	1220924.18	2739167.08
н89	1220794.81	2739195.32
н90	1220617.21	2739208.84
н91	1220460.55	2739197.91

н92	1220311.17	2739163.32
н93	1220238.12	2739134.59
н94	1220195.06	2739117.65
н95	1220168.66	2739107.27
н96	1220055.40	2739039.79
н97	1218799.90	2738163.55
н98	1218746.61	2738126.36
н99	1217736.22	2737421.19
н100	1217535.46	2737296.04
н101	1217309.77	2737175.81
н102	1217030.84	2737068.12
н103	1216746.42	2736995.07
н104	1216451.71	2736954.08
н105	1216156.39	2736945.56
н106	1215808.74	2736984.72
н107	1215781.96	2736990.69
н108	1215570.63	2737037.85
н109	1215289.17	2737130.51
н110	1215085.24	2737223.10
н111	1211853.99	2738869.71
н112	1211451.25	2739067.21
н113	1211097.69	2739213.29
н114	1210650.67	2739372.97
н115	1210210.99	2739501.04
н116	1209809.87	2739595.18
н117	1208374.92	2739891.00
н118	1208372.26	2739873.39
н119	1209804.88	2739575.73
н120	1210204.40	2739482.01
н121	1210598.83	2739367.89
н122	1211089.92	2739194.34
н123	1211582.71	2738982.74
н124	1212117.50	2738714.86
н125	1212606.04	2738465.97
н126	1214567.45	2737466.51
н127	1214761.31	2737367.74
н128	1215073.48	2737208.60
н129	1215334.37	2737093.29
н130	1215606.01	2737007.49
н131	1215885.40	2736952.05
н132	1216169.19	2736927.62
н133	1216453.94	2736934.58
н134	1216734.08	2736972.38
н135	1216998.50	2737037.51
н136	1217254.58	2737130.04
н137	1217499.56	2737249.05

н138	1217731.03	2737393.27
н139	1218403.65	2737863.44
н140	1220085.18	2739036.07
н141	1220222.25	2739106.98
н142	1220389.54	2739161.41
н143	1220563.80	2739186.12
н144	1220739.75	2739180.35
н145	1220913.05	2739143.92
н146	1221026.28	2739104.71
н147	1221439.58	2738952.34
н148	1221538.08	2738917.60
н149	1221744.04	2738870.83
н150	1221852.91	2738866.05
н151	1221896.99	2738864.01
н152	1221950.19	2738861.49
н153	1222154.70	2738888.13
н154	1222351.94	2738950.11
н155	1222472.80	2739007.80
н156	1222568.09	2739063.26
н157	1222847.33	2739234.40
н158	1223020.18	2739340.23
н159	1223040.79	2739352.85
н160	1223192.93	2739445.99
н161	1223178.27	2739469.90
н162	1223076.12	2739407.36
н163	1222905.33	2739684.45
н164	1222895.10	2739678.23
н165	1223065.82	2739401.05
н166	1223044.14	2739387.77
н167	1222880.74	2739654.85
н168	1222845.76	2739633.24
н169	1222956.35	2739450.81
н170	1223008.34	2739365.77
н171	1222830.20	2739256.78
н172	1222778.26	2739341.66
н173	1222587.24	2739654.67
н174	1222681.68	2739712.82
н175	1222672.95	2739727.83
н176	1222562.31	2739660.14
н177	1222512.77	2739741.54
н178	1222567.76	2739778.10
н179	1222547.20	2739811.62
н180	1222445.19	2739743.41
н181	1222759.03	2739230.45
н182	1222542.03	2739097.92
н183	1222384.29	2739010.58

н184	1222177.57	2738937.41
н185	1222014.01	2738908.94
н186	1221913.90	2738907.24
н187	1221917.64	2739076.89
н188	1221848.36	2739266.38
н189	1221828.70	2739345.79
н190	1221824.26	2739408.23
н191	1221825.17	2739470.55
н192	1221819.18	2739522.81
н193	1221792.55	2739608.19
н194	1221757.98	2739744.02
н195	1221730.16	2739967.51
н73	1221707.90	2740411.66
86:06:0030201:289/чзү2(5)		
н196	1222368.88	2741297.53
н197	1222329.59	2741283.18
н198	1222358.70	2741202.09
н199	1222211.27	2741149.42
н200	1222169.91	2741128.01
н201	1221941.88	2741034.18
н202	1221711.37	2740910.03
н203	1221625.17	2740862.03
н204	1221649.47	2740381.18
н205	1221706.93	2740431.06
н206	1221687.04	2740827.96
н207	1222005.55	2741005.16
н208	1222358.15	2741131.79
н209	1222387.77	2741143.18
н210	1222409.73	2741185.58
н196	1222368.88	2741297.53

86:06:0000000:4437/чзү1,
площадь 515 кв.м.

№ точки	X	Y
86:06:0000000:4437/чзү1(1)		
н1	1223417.95	2739549.67
н2	1223435.18	2739521.31
н3	1223430.95	2739518.74
н4	1223413.73	2739547.08
н1	1223417.95	2739549.67
86:06:0000000:4437/чзү1(2)		
н5	1223429.03	2739556.45
н6	1223446.28	2739528.07
н7	1223442.00	2739525.46
н8	1223424.76	2739553.82
н5	1223429.03	2739556.45
86:06:0000000:4437/чзү1(3)		
н9	1223393.31	2739590.47
н10	1223402.86	2739574.51
н11	1223398.64	2739571.92
н12	1223389.15	2739587.86
н9	1223393.31	2739590.47
86:06:0000000:4437/чзү1(4)		
н13	1223404.27	2739597.16
н14	1223413.91	2739581.31
н15	1223409.67	2739578.67
н16	1223400.03	2739594.54
н13	1223404.27	2739597.16

2.3. Сведения о границах территории, в отношении которой утвержден проект межевания, содержащие перечень координат характерных точек этих границ в системе координат, используемой для ведения Единого государственного реестра недвижимости

Координаты характерных точек границ территории, в отношении которой утвержден проект межевания, определяются в соответствии с требованиями к точности определения координат характерных точек границ, установленных в соответствии с Градостроительным кодексом РФ для территориальных зон

Образуемые земельные участки под размещение линейного объекта капитального строительства не пересекают границы территории, в отношении которой был ранее утвержден проект межевания.

2.4. Вид разрешенного использования образуемых земельных участков, предназначенных для размещения линейных объектов и объектов капитального строительства, проектируемых в составе линейного объекта, а так же существующих земельных участков, занятых линейными объектами и объектами капитального строительства, входящими в состав линейных объектов, в соответствии с проектом планировки территории

Виды разрешённого использования для земельных участков устанавливаются в соответствии со статьей 25 Лесного кодекса Российской Федерации.

Виды разрешенного использования

№ п/п	Образуемые части земельного участка	Вид разрешённого использования	Наименование объекта
1	86:06:0000000:4827:3У1	Строительство, реконструкция, эксплуатация линейных объектов	Автодорога от ПС 110/35кВ до ДНС-3, участок 2
2	86:06:0000000:4827:3У2	Строительство, реконструкция, эксплуатация линейных объектов	Коридор коммуникаций на скважину разведочную 4708Р, в т.ч.: дорога внутрипромысловая, ВЛ-6кВ, нефтегазопровод
3	86:06:0000000:4827:3У3	Строительство, реконструкция, эксплуатация линейных объектов	Автодорога на КРУН-6кВ
4	86:06:0000000:4827:3У4	Строительство, реконструкция, эксплуатация линейных объектов	Коридоры коммуникаций кусты скважин 43, 44, 45, 50, 51 (в т.ч. дорога внутрипромысловая, ВЛ-6кВ, нефтегазопровод, высоконапорный водовод), 2 ВЛ-6кВ от ДНС-3 до т.А (отпайка на куст 50), высоконапорный водовод от ДНС-3 до т.Б, ВЛ-6кВ от т.Б до т.В
5	86:06:0000000:7/чзу1	Строительство, реконструкция, эксплуатация линейных объектов	Коридоры коммуникаций на кусты скважин 36, 47 (в т.ч. дорога внутрипромысловая, ВЛ-6кВ, нефтегазопровод, высоконапорный водовод)
6	86:06:0000000:7/чзу2	Строительство, реконструкция,	ВЛ-6кВ на куст скважин 47

		эксплуатация линейных объектов	
7	86:06:0030201:289/чзу1	Строительство, реконструкция, эксплуатация линейных объектов	Автодорога от ПС 110/35кВ до ДНС-3, участок 1
8	86:06:0030201:289/чзу2	Строительство, реконструкция, эксплуатация линейных объектов	Коридоры коммуникаций на кусты скважин 36. 47 (в т.ч. дорога внутрипромысловая, ВЛ-6кВ, нефтегазопровод, высоконапорный водовод), напорный нефтепровод от т.А до ДНС-3 с площадками под узлы задвижек и заездами, пункт электрический распределительный на ДНС-3, ВЛ-6кВ к узлам задвижек от ДНС-3, ВЛ-35кВ от ДНС-3 до пункта электрического распределительного на ДНС-3
9	86:06:0030201:9/чзу1	Строительство, реконструкция, эксплуатация линейных объектов	2 ВЛ-6кВ от ДНС-3 до т.А (отпайка на куст скважин 50), высоконапорный водовод от ДНС-3 до т.Б, участок 1
10	86:06:0000000:4437/чзу1	Строительство, реконструкция, эксплуатация линейных объектов	2 ВЛ-6кВ от ДНС-3 до т.А (отпайка на куст скважин 50), высоконапорный водовод от ДНС-3 до т.Б, участок 2